

Тугулымская центральная районная библиотека

Методический отдел

"Милый сердцу уголок"

Библиодайджест

Тугулым
201

ББК 26.89(235.55 2Рос-4Све)я2

3-93

Зуева, Л. С.

Милый сердцу уголок: дайджест / Л. С. Зуева.
– Тугулым : Центральная районная библиотека
муниципального казённого учреждения культуры
Централизованной библиотечной системы
Тугулымского городского округа, 2012. – 29 с. : ил.

ББК 26.89(235.55 2Рос-4Све)я2

Библиодайджест «Милый сердцу уголок»
рассказывает об истории образования
Тугулымского района и его географическом
положении, содержит интересную информацию об
уникальных исторических местах края и его
природных красотах.

Предназначен для туристов и гостей
Тугулымского района, краеведов и тех, кому
интересен Тугулымский край.

Тугулымская центральная районная библиотека

Методический отдел


"Милый сердцу уголок"

Библиодайджест



Тугулым
2012

Предисловие



«... Как тобою нам не
гордиться,
перекресток российских
дорог,
Ты уральского края
граница,
Ты великой
Сибири порог...»

Валерий Панфилов

Когда мы слышим: «Тугулым», кажется, что речь идет о чем-то затерянном на окраинах мира... Отчасти так оно и есть. Только окраины, подобные Тугулымскому району незаслуженно игнорируются – их порой даже не отмечают в перечнях или изданиях, посвященных туристским ресурсам области.

Однако стоит своими глазами увидеть уникальные Гуринские отроги или добраться через Бахметское болото на Авраамиев (Авраамов) остров, где скрывался когда-то старец Авраамий – и вы «попали»! Невероятные по красоте пейзажи, нетронутые боры-беломошники, чуть ли не вторые после шотландских пустошей заросли вереска... Всё это подтолкнуло в свое время создать на территории Тугулымского района национальный парк «Припышминские боры» – структуру, являющуюся особо охраняемой природной территорией (ООПТ) федерального значения.

На территории Тугулымского района, находится ряд памятников природы, историко-культурных и этнографических достопримечательностей.

Среди прочих особо выделяются ботанические, ландшафтные и археологические памятники.

Конечно, всё это хотя бы один раз увидеть...

Увидеть и полюбить это уголок Зауралья, сохранивший древнюю красоту ландшафтов и следы исторических событий.

Библиодайджест «Милый сердцу уголок» рассказывает об истории образования Тугулымского района и его географическом положении, содержит интересную информацию об уникальных исторических местах края и его природных красотах.

Предназначен для туристов и гостей Тугулымского района, краеведов и тех, кому интересен Тугулымский край.

Библиодайджест состоит из предисловия, 3-х параграфов алфавитно-предметного указателя и списка использованной литературы.

В первом параграфе рассказывается об истории, географическом положении и современном социально-экономическом положении Тугулымского района. Второй параграф повествует об достаточно интересных для познания исторических местах Тугулымского края. Третий параграф знакомит с памятниками природы, особо охраняемыми территориями и государственными ландшафтными заказниками района.

Текстовой материал в дайджесте сопровождается фотоматериалами и архивными документами.

Основой для составления данного дайджеста послужили краеведческие труды и исторические материалы Л.Т. Поротникова, Н.А. Кирова, Г.А. Кайгородова и др.

§ 1. Географическое положение, историческая справка и современное социально-экономическое положение Тугулымского района



Тугулымский район, как административная единица, образован 5 октября 1925 года и входил в состав Тюменского округа Уральской губернии. В 1934 году в связи с разделением Уральской области район вошел в состав Челябинской области, а в 1938 году – в Свердловскую область.

Тугулымский район расположен в лесной зоне азиатской части РФ на юго-востоке Свердловской области. На востоке граничит с Тюменской областью, на юге – с Курганской областью. Среднее протяжение района с запада на восток 110 км, с севера на юг – 50 км, в центральной части района с запада на восток проходит Свердловская железная дорога. Площадь района – 333251 кв. км.

В состав городского округа входит 52 населенных пункта, разделенных между собой территориальными администрациями. Посёлок Тугулым является культурно-административным центром муниципального образования «Тугулымский городской округ». Здесь находится администрация муниципального образования «Тугулымский район», управление сельского хозяйства, управление социальной защиты населения, Дом культуры, библиотека, школа, профессионально-техническое училище. (7. – С. 4).

Село Тугулымское впервые упоминается в 1781 году. Своё первое название это русское поселение получило от тюменских ямщиков, первых поселенцев на берегу реки Тугулым.

Население волостного села Тугулымское занималось производством кормов, выделкой овчин, шитьем полушубков, а также столярным ремеслом и выделкой деревянной посуды. В селе находилась церковь, при ней 14 торговых лавок, почтовая

станция, волостное управление. Население Тугулымской волости состояло в основном из ссыльных и старообрядцев.

До конца XIX века село Тугулымское и волость служили местом ссылки политических и других заключенных. Через село проходили сосланные в Сибирь декабристы. На улице Ленина № 22 сохранился домик, в котором они останавливались. (5. – С. 6).

До XXI века Тугулымский район являлся сельскохозяйственным районом Свердловской области. Ведущее положение в сельском хозяйстве занимало полеводство зернового направления и животноводство мясомолочного направления. 89 колхозов в 50-е годы, 70-80-е годы, 8 товариществ и 80 крестьянских хозяйств в 90-е годы. В полеводстве в качестве основных культур преобладали яровая пшеница, озимая рожь и овес. Развитие животноводства было обосновано наличием довольно богатой естественно- кормовой базой: сочные луга, выгоны и сенокосные участки.

Промышленность района имела небольшое развитие. В XIX веке здесь работали Успенская писчебумажная фабрика и Ертарский стекольный завод. (6. – С. 5).

Заводоуспенская бумажная фабрика

Летом 1884 года в посёлок Заводоуспенское пожаловал тарский купец Алексей Щербаков. Его привела сюда жажда открыть большое дело. Чутье подсказывало, что давно заброшенный винокуренный завод, на продажу которого трижды за последние годы назначались торги, но не находилось охотников, может послужить прекрасной базой для развертывания нового производства — писчей бумаги. Благо, промышленная конкуренция в Западной Сибири еще не захватила эту отрасль. Огромные лесные массивы, могущие служить исходным сырьем для будущей фабрики, а также большая беззанятость населения прибавили уверенности купцу.

Неторопливо обследовав завод, пруд и прилегающие к нему окрестности, побеседовав с местными властями и мужиками, Щербаков пришел к решению строить фабрику. Однако на это бы понадобились деньги, и немалые. Вернее нужны состоятельные люди. Долго искать не пришлось. Купцы

братья Айтыкины явились первыми со своим предложением, следом за ними купец Смолин и другие.

Промышленное товарищество Алексей Щербаков и Компания купило винокуренный завод со всеми принадлежащими ему постройками: хлебными складами, мельницей, конторой, управленческими домами и заводским прудом. Для строительства писчебумажной фабрики выбрали площадку на берегу пруда. Объявили о найме рабочих в Заводо-Успенке и ближних деревнях. Эта весть безмерно обрадовала крестьян, особенно малоземельных, и кустарей. Люди видели в фабрике свое спасение.

Фабрику построили за три года, а в 1888 году она дала первую продукцию — оберточную бумагу. По летописи, что велась Успенской церковью, известно, что бумага вышла недоброкачественная. Это и попятно: на производстве не хватало хороших специалистов. К тому же вырабатывали бумагу из дерева (20 процентов), остальная часть сырья - тряпки, которые доставляли из окрестных деревень, выменивая на детские игрушки.

Фабрика работала в две смены, по двенадцать часов каждая.

Рабочий день на фабрике начинался в 5 часов утра и кончался в 7-8 часов вечера, а если с вечеровками, то и до 10 часов.

Хозяева фабрики охотно нанимали женщин и даже 12-летних детей, труд которых ценился дешево. Если мужчинам платили за одну смену 30-50 копеек, женщинам по 20-40, а подросткам по 5-10 копеек.

Стремясь выжать из предприятия больше прибыли и скорее окупить расходы, вложенные в строительство, Щербаков

писчебумажная фабрика на берегу пруда XIX век




все больше усиливал эксплуатацию рабочих, ущемлял их в зарплате и совсем не беспокоился об охране труда. Машины не имели ограждений, поэтому участились случаи увечий, а некоторые со смертельным исходом. Чтобы не вызвать гнев людей, Щербаков установил инвалидам труда пособие — 7 рублей в месяц. Но это не спасло его.

Товарищество Щербаков и Компания преуспевало. Годовое производство бумаги достигло «потолка» — 250 тысяч рублей. Продукцию сбывали в Екатеринбург, на Ирбитской ярмарке, в Тюмени, Тобольске, Томске, Иркутске. Фабрика приносила прибыль. (11. – С.9).

Но взлет был и началом заката всего предприятия. Компания все чаще сталкивалась с недостатком сырья для фабрики. Оголились от леса окрестности села и бывшие казенные дачи. Добыть каждый кубометр древесины, каждый пуд тряпок становилось сложнее и дороже. Фабрика стала работать с перебоями, бумага шла некачественная, что затрудняло ее сбыт. Убытки, долги и просроченные платежи росли теперь, как снежный ком. С одной стороны на Щербакова наседали кредиторы, с другой — члены товарищества требовали проценты от прибыли. К внутренним раздорам добавилась внешняя конкуренция. На Урале и в Западной Сибири повырастали бумажные фабрики промышленника И. Е. Ятеса.

13 ноября 1899 года Успенская бумажная фабрика была остановлена. Товарищество постановило произвести ликвидацию дела или передать фабрику в другие руки. Созданный так называемый ликвидком по изысканию средств для оплаты кредиторов объявил о банкротстве Щербакова и назначил торги на продажу фабрики. Но торги не состоялись: на них никто не явился. Все, что можно было, компания продала и рассчиталась с кредиторами по 10 копеек за рубль. По этому поводу уездная тюменская газета



разразилась хохотом, поместив карикатуру: прогоревший в деле купец Щербаков вылетел в трубу.



В
руки
семе
йств
а
англ
ийск
их
под
данн

Впоследствии фабрика перешла



ых по фамилии Ятес (на фото). (В истории поселка остались на память вековые тополя, посаженные во времена правления Ятеса).

К 1917 г. фабрика была передовым предприятием, выпускавшим широкий ассортимент бумажной продукции, распространявшейся по всей стране. В те годы на фабрике работало до 400 человек.



Фабрика состояла из 8 цехов: бумажного, слесарного, кузнечного, машинного, столярного, тряпочного, рольного отделения, окончательного цеха.

Всей деловой жизнью фабрики коллегиально руководило заводоуправление.

Фабрика производила несколько сортов бумаги: писчую, книжную, концептную, бюварную, афишную, оберточную, крафт-обертку и тетрадную, курительную и др.

В 1918 году началась национализация промышленности. Для передачи имущества в собственность на предприятиях бумажной промышленности были созданы местные

ликвидационные комиссии. Постановлением Высшего Совета Народного Хозяйства от 26.11.1918 г. фабрика была национализирована и передана в ведение вновь образованного Главного Управления Государственных Предприятий бумажной промышленности (Главбум). С этого времени фабрика Ятес И.Е.. стала называться Сибирской писчебумажной №42.

11 февраля 1920 года было образовано Уральское районное управление государственных предприятий бумажной промышленности («Уралбум» ВСНХ РСФСР). Сибирская писчебумажная фабрика перешла в его ведение.

29 апреля 1922 года Управление было реорганизовано в Николае-Павдинское объединение «Бумлестрест», с этого времени фабрика вошла в его систему.

На основании постановления Уралпромбюро ВСНХ на Урале от 04.07.1922 года для объединенного управления лесной, деревообрабатывающей и бумажной промышленностью Камы и Урала на началах хозрасчета на базе Николае-Павдинского объединения был образован Камско-Уральский трест «КамУралбумлес. В подчинении треста фабрика находилась с 1922 до 1928 года включительно.

В советское время фабрика, единственная на территории СССР, давала два сорта конденсаторной бумаги: «кон-1» и «кон-2», что позволило отказаться от импорта крайне дорогостоящей аналогичной продукции из Финляндии.

Раскучную бумагу фабрика выпускала до 1954 года. В начале 1952 года правительство приняло решение о реконструкцию фабрики. По нему предусматривалась установка четырех бумагоделательных машин для выработки бумаги, строительство тепловой электростанции, работающей на местном топливе – торфе, частичная реконструкция корпусов и установка вспомогательного оборудования. (11. – С.13)

В 1954 году была введена в эксплуатацию первая бумагоделательная машина. Вскоре, в 1960 году, была пущена ТЭС, мощностью 2,5 тысячи киловатт, а также вторая бумагоделательная



машина, а в ноябре 1961 года – третья, и в апреле 1962 года вступила в строй действующих четвертая машина. Так, на месте старой

бумажной фабрики выросло за годы Советской власти высокомеханизированное предприятие.

В 1994 году производство было остановлено.

Ертарский стекольный завод

Стекольный завод в посёлке Ертарский Тугулымского района был создан в 1899 году уральским предпринимателем Поклевским-Козеллом, который купил в здешних местах винокуренный завод, переоборудовав его в стекольный. Завод в те времена был небольшой. На нем работало 85 человек. Стекло сбывалось в Пермскую и Тобольскую губернии, а винная посуда владельцам винных складов, находящихся в Сибири.

В 1913 году была построена у завода небольшая паровая лесопилка на три рамы.

Во время Гражданской войны завод был остановлен. В январе 1918 года рабочие сами отремонтировали завод и пустили его в ход.

В 1919 году после революции и освобождения Урала от белогвардейцев завод перешёл в руки рабоче-крестьянского государства.

В 1936 году на заводе проведена некоторая реконструкция. Были установлены полуавтоматы «Шиллера». Это была не совсем совершенная механизация, но труд рабочих облегчился, лёгкие не подвергались опасности.

В 1937 – 38 годах полностью перешли на выработку бутылок на полуавтоматах.

В 1940 – 41 годах ухудшилось снабжение топливом, поэтому работала только одна печь. Из-за нехватки транспорта осложнилась вывозка дров и торфа, поэтому частично летом стали перевозить торф с горы в плоскодонных лодках. От плотины к газогенераторам провели узкоколейку и возили торф в вагонетках.

В начале Великой Отечественной войны выработка бутылок прекратилась, и завод перешёл на выработку стеклоизделий для нужд фронта.

В 1942 году началась выработка оконного стекла. К этому производству были привлечены в основном женщины.

Многие старожилы помнят, как в годы войны пришлось строить Ертарскую железнодорожную ветку, чтобы быстрее пустить её в эксплуатацию и ускорить доставку продукции для фронта. Здесь самоотверженно трудились женщины, старики и подростки.

По окончании войны, в 1945-46 годах, завод был реконструирован для выработки листового стекла. В тот период за сутки вырабатывалось 1500 квадратных метров стекла.

Трудоёмким на заводе был топливный участок. Непосильный людской труд затрачивался на добыче торфа. Торф до 1946 года добывался вручную. В 1947 году добычу торфа механизировали и улучшили снабжение завода топливом, заменив тем самым тысячи кубометров дров.

И только в 1949-50 годы завод снова перешёл на выработку бутылки. В 1954-55 годах установили фидерные питатели с механизированной подачей капель стекломассы. Это было большим достижением в ликвидации ручного труда.

За период 1955-59 годов добыча торфа, сушка и уборка были полностью механизированы.



В 1970

– 71

годах завод

работал

устойчиво и

неоднократно

добивался

первенства в

соцсоревнования

х среди

предприятий

района.

В «лихие» 90-е завод был закрыт. (14. –С.7).

На сегодняшний день в Тугулымском районе действуют только два крупных промышленных предприятия ООО "Витал", которое вырабатывает круглый лес, шпалу и пиломатериалы и ОАО "ЮДОК", вырабатывающий мебель, оконные и дверные блоки, стройматериал.

В округе работают восемь крупных и средних сельхозорганизаций. Ведущее среди них – «Уральское Полесье». В 2007 году оно стало первым в области. Руководит предприятием Р.Я. Худайбердин. Труженики ООО «Радуга» из деревни Ядрышников и села Мальцево под началом заслуженного работника сельского хозяйства Н.Ф. Парыгина добились лучшей в области производительности картофеля, используя механическую его уборку, исключая ручной труд. В ООО «Белан» под началом А.К. Белова (деревни Дубровина, Полушина, село Верховино) внедряются новейшие энергосберегающие технологии, используется зернопосевной комплекс «ХОРШ».

Работают на территории Тугулымского района двадцать пять крестьянских хозяйств. Старейшее из них, образовавшееся в 1990 году, хозяйство «Ключи», руководимое А. И. Вершининым, работает в мясомолочном и зерновом направлении.(2. – С.441).

§ 2. Исторические места Тугулымского края

Тугулымский край можно с уверенностью отнести к местностям Свердловской области и Зауралья как слабо изученным в плане познания истории. Тем не менее, и здесь есть известные и достаточно интересные исторические места.

История Тугулымского района неразрывно связана с историей освоения Урала и Сибири. Старообрядцы, каторжники, крестьяне, переселенцы, ссыльные – никто не миновал дорог через Тугулым в бывшее Сибирское ханство.

До сих пор чудом сохранились небольшие участки старого Сибирского тракта, самого длинного сухопутного пути от Москвы до Иркутска. Эта исчезнувшая дорога оставила о себе



много преданий и памятных мест. Одно из них – **каменный пограничный столб на Сибирской грани, отделявший Сибирь от России.** Чем же он интересен, в чем его ценность, ведь таких столбов по России немало?

Обратимся к американскому

журналисту Джорджу Кеннану. Вот что он писал в своей книге «Сибирь»: «...Когда мы на другой день отъезда нашего из Екатеринбурга проезжали через один уже сильно опустошенный

лес между деревнями Марковой и Тугулымской, наш кучер остановил лошадей и сказал: «Вот граница». Мы поспешили выйти из тарантаса и увидели на дороге четырехугольную колонну, на одной стороне был укреплен герб европейской губернии Пермской, на другой – сибирской губернии Тобольской. Это был сибирский пограничный камень. Ни с одним пунктом, от Санкт-Петербурга до Тихого океана, не связано столько печальных воспоминаний, ни одна местность в России не имеет для путешественника такого интереса, как эта маленькая лесная поляна и этот каменный столб, освященный печалью и людским несчастьем. Сотни тысяч человеческих существ, мужчин, женщин, детей, князей, дворян и крестьян, сказали здесь отечеству, родине, друзьям и родным последнее «прости».

Каменный столб сохранялся до тридцатых годов XX века. Современное шоссе было построено в стороне, не заходя в поселения. Старый тракт пришел в запустение, разрушилось



полотно дороги, канавы заросли травой, обочины лесом. Пограничный знак местные жители растащили по кирпичам. Остался фундамент, но и он долгое время был затерян в траве и дерне. Время надолго стерло с лица земли этот исторический памятник.

И только благодаря настойчивости, кропотливому труду многих людей, которые по крупицам собирали сведения о месте нахождения Столба и тратили все свободное время на его поиск, Столб-камень «Россия-Сибирь» был восстановлен. 18 ноября 2006 года состоялось его торжественное открытие. (4.-С.46).

Ещё один исторический памятник – **«Авраамиев остров»**. Расположен в Бахметском болоте, ближе к его восточной части. Он небольшой, вытянутый с юго-востока на

северо-запад, примерно посередине пересекается на южную и северную часть ручьем. Покрит сосною, кедром и пихтой.

Когда-то здесь и на соседнем острове пустынным стояли лесные избушки – кельи, где селились староверы. (Староверы – люди старой веры – это те, кто в середине XVII века отказался признать церковные реформы патриарха Никона. После церковного собора, 1666-1667 гг. на котором, старообрядчество было предано анафеме (проклятию), начались массовые репрессии, вынуждавшие староверов спасаться бегством от своих гонителей на окраине России, в том числе и на Урале). Таких тайных старообрядческих убежищ существовало немало в непроходимых лесах и болотах Урала и Сибири. (12. – С.25)

В подобные скиты уходили от «антихристовой» власти



*Авраамиев остров
в бахметских
болотах*

церкви и
феодалного
государства беглые
крестьяне, солдаты,
мастеровые.

На
Авраамиевом острове
в бескрайних
Бахметских болотах
триста лет назад
скрывался от
преследований один

из самых авторитетных вождей урало-
сибирского старообрядчества инок
Авраамий.

Согласно легенде Авраамий похоронен в здешних местах на острове, впоследствии, названном его именем. (13. – С.3).

Кучум гора, место, связанное с ханом Кучумом, последним правителем Сибирского ханства, и проживанием сибирских татар. По преданию, на Кучум-горе стоял шатер хана Кучума, после того как он, проиграв битву Ермаку, скитался по окраинам своего ханства. По воспоминаниям местных жителей, на этой горе в 1940-е годы всё еще стоял столб от шатра Кучума.

Дом-музей генерала армии И.И. Федюнинского, известного военачальника, в деревне Мальцевой, стоящей на Сибирском тракте у границы с Тюменской областью.

Дом-Музей генерала армии Советского Союза Ивана Ивановича Федюнинского является достопримечательностью Тугулымского района. Сюда на экскурсии приезжают гости не только из Тугулымского района, но и из соседних районов и областей.

Иван Иванович Федюнинский родился 30 июля 1900 года в деревне Гилёва Тугулымского района Свердловской области в семье крестьянина.

В 1913 году Иван Иванович окончил эту школу с Похвальным листом и начал работать вместе с отцом подмастерьем маляра.

Девятнадцатилетним юношей он идёт защищать молодое Советское государство. Участвует в гражданской войне на Западном фронте вплоть до 1921 года. За участие в гражданской войне и укрепление мощи Красной Армии его награждают двумя орденами Красного Знамени



В 1921 году командование направляет Ивана Ивановича Федюнинского во Владивостокскую военно-пехотную школу, после окончания которой в 1924 году он назначается командиром взвода в 107-й Владимирский стрелковый полк 36-й Забайкальской дивизии «Даурия».

В 1929 году китайские милитаристы совершили нападение на КВЖД и границы СССР, но были отбиты частями Красной Армии.

Генерал армии И.И. Федюнинский В боях на КВЖД Иван Иванович участвовал в должности командира роты, за храбрость и мужество был награжден орденом Красного Знамени.

В 1929 году он направляется в г. Москву на академические курсы при Военной академии Генерального штаба, которые оканчивает с отличием.

В 1930 году стал членом Коммунистической партии.

В последующие годы он продолжает нести военную службу в Красной Армии, занимая должности командира роты, батальона, помощника командира полка.

Летом 1939 года советский и монгольский народы отразили тщательно подготовленную агрессию японских милитаристов у реки Халхин-Гол. Вместе с тысячами воинов в боях у Халхин-Гола прославился и наш земляк, командовавший 24-м мотострелковым полком. С 3 июля 1939 года и до конца боевых действий полк находился на решающих направлениях сражения. (1. – С.36).

Родина высоко оценила мужество, отвагу и боевое мастерство воинов 24-го мотострелкового полка. Сотни бойцов, командиров, политработников были награждены орденами и медалями. А полковнику Ивану Ивановичу Федюнинскому Указом Президиума Верховного Совета СССР от 29 августа 1939 года присвоено звание Героя Советского Союза.

В суровое время Великой Отечественной войны 1941-1945гг, будучи командующим армией и заместителем командующего войсками фронта, Иван Иванович проявил себя опытным организатором боевых действий и мужественным военачальником, принимал непосредственное участие в боях с немецко-фашистскими захватчиками на Западном, Волховском, Брянском, 2-м Прибалтийском, 2-м Белорусском фронтах, в героической обороне и прорыве блокады Ленинграда.

Иван Иванович Федюнинский весь период Великой Отечественной войны находился на фронтах в должностях заместителя командующего Ленинградским фронтом, командующего 32-ой, 42-ой, 54-ой, 11-ой, 2-й ударной армиями.

В послевоенное время генерал Федюнинский командовал войсками Архангельского военного округа, был первым заместителем Главнокомандующего Группы советских войск в Германии, командующим войсками Закавказского, а затем Туркестанского военных округов. На этих высоких командных

постах он сполна использовал свой боевой богатый опыт для обучения и воспитания военных кадров, совершенствования боевой готовности войск. В последние годы находился на ответственной работе в центральном аппарате Министерства обороны СССР.

Он награжден четырьмя орденами Ленина, пятью орденами Красного Знамени, двумя орденами Суворова 1-й степени, двумя орденами Кутузова 1-й степени, орденом Красной Звезды, многими орденами и медалями ряда социалистических стран. Всего у Ивана Ивановича было 54 награды: 26 орденов и 28 медалей. Ему присвоено высокое звание Героя Советского Союза и Героя Монгольской Народной Республики. Он почетный гражданин городов: Волхова, Ломоносова, Кингиссепа, Таллина, Брянска, Гомеля, Карачева, города Чайболсана МНР, города Фломберха ПНР. В рядах Советской Армии Иван Иванович прослужил непрерывно 58 лет, пройдя путь от рядового солдата до генерала армии.

Умер он 17 октября 1977 года. Похоронен в Москве на Новодевичьем кладбище. На его могиле установлен бюст.

Иван Иванович оставил большое литературное наследие. Им написаны книги «Поднятые по тревоге» и «Дисциплина-основа боеготовности», много статей в газетах и журналах. О боевых подвигах героя можно прочитать в книгах «Великая Отечественная», «Подвиг героев Халхин-Гола», «Золотые звезды Свердловчан», «Ленинград», «К берегам янтарного моря», «Пароль-Победа», «Созвездие полководцев», «Ветеран», «Брянский фронт», «Славная победа под Ленинградом», «Самое дорогое», «Блокада», по которой снят кинофильм, где роль И.И. Федюнинского исполняет актер Фесюнов. Об Иване Ивановиче слагаются стихи и песни.

В знак глубокого к нему уважения на его Родине, в д. Гилевой 9 мая 1981 года открыт народный музей. Личные вещи, адреса, приглашения, грамоты, документы и фотографии передала в дом-музей верный друг и жена героя Елена Владимировна Федюнинская. Это ее усилия и заботы сделали имя Ивана Ивановича близким и родным всем нам. В доме-музее

можно услышать голос Ивана Ивановича, записанный на грампластинку.

Музей стал центром патриотического воспитания. Здесь ежегодно 30 июля в день рождения прославленного героя собираются жители близлежащих сёл и деревень, гости из района, Свердловской и Тюменской областей, встречаются ветераны войны и труда.

В юбилейном 2005 году в сквере Дома-музея при финансовой поддержке губернатора Тюменской области С.С.Собянина и активной помощи клуба ветеранов г. Тюмени сооружен и открыт памятник генералу армии И.И. Федюнинскому. В 2006 году установлена мемориальная доска.



У въезда в село Гилево стоит стела с надписью «Здесь родился Герой Советского Союза Федюнинский И.И.». Его именем названы улицы в Тугулыме и городе Тюмени.

*Дом-музей И.И. Федюнинского
в деревне Гилёва*

Уже более двух десятков лет в районе проводится турнир по дзюдо в честь Героя Советского Союза и Монголии генерала армии И.И. Федюнинского. (1. – С.39).

§ 3. Природные красоты края

Тугулымский край славен не только своей историей, но и разнообразными природными ресурсами: лесами, озерами, болотами, редкими растениями, обилием животного мира и разнообразием полезных ископаемых. Живописные ландшафты

и уникальные уголки природы привлекают любителей путешествий и активного отдыха.

Тугулымцам есть что показать и чем гордиться.

Тугулымский район расположен в пределах лесостепного Зауралья, Западно-Сибирской равнины и занимает центральную часть Припышминских равнинных боров зоны южной тайги Зауралья. Уникальный лесной массив Припышминских боров известен далеко за пределами Свердловской области. Великолепные сосновые боры не тронутые топором произрастали здесь еще в начале прошлого века.

Проезжая по Тугулымской земле современным сибирским трактом или железной дороге обычный путник вряд ли сможет достаточно полно увидеть и оценить красоту и привлекательность здешней природы.

Чтобы понять и увидеть природную красоту Тугулымского края надо посетить все его ближние и дальние уголки.

Невероятные по красоте пейзажи, нетронутые боры-беломошники, чуть ли не вторые после шотландских пустошей заросли вереска... Всё это подтолкнуло в свое время создать в этих местах национальный парк «Припышминские боры» – структуру, являющуюся особо охраняемой природной территорией (ООПТ) федерального значения. По сути, национальный парк и является знаковой фишкой не только Тугулымского района, но и всего Урала. (10. – С.111).

Национальный парк **«Припышминские Боры»** был создан с целью защиты и сохранения природной красоты и научной ценности на территории Тугулымского и Талицкого районов. Основные массивы Припышминских боров раскинулись на просторах Тугулымского края, и здесь же находится значительное число особо ценных природных участков с произрастанием реликтовых растений. Площадь Тугулымской дачи национального парка занимает двадцать две с половиной тысячи гектаров земель, это 6,7% от всей территории Тугулымского района.

На территории парка находится один из крупнейших и уникальных для Зауралья массивов сосновых лесов с хорошо сохранившимся ядром естественной растительности, фауны и почвы. Высота отдельных деревьев достигает 40 и более метров. Здешние леса «не знают» топора с начала XIX века.

Флора парка представлена более чем 600-ми видами высших (сосудистых) растений, из которых 36 занесены в Красные Книги Урала и России, а также 55 видами мхов, 181 – лишайников и 306 – грибов. Особое место в парке занимает Бахметский болотный массив, где находится микропопуляция сибирской сосны (кедра), лиственницы и пихты, ольхи черной и реликта постледникового периода – вереска обыкновенного.

Животный мир парка представлен видами таежной и лесостепной зон: 46 видов млекопитающих, по 5 видов – амфибий и рептилий, 172 вида птиц и 5 – рыб. Из крупных млекопитающих следует отметить волка, лося, кабана, косулю, медведя. Характерны представители куриных птиц – рябчик, глухарь, тетерев. Во время весенних и осенних миграций отмечаются: орлан-белохвост, беркут, скопа, которые наряду с еще тремя видами птиц занесены в Красную Книгу России.

В состав национального парка вошли некоторые памятники природы, ранее выделенные на этих землях. Их 5:

К ботаническим памятникам природы отнесены три природных объекта: Лагушинский бор, острова Авраамов, Пустынный, Сосновый, Пихтовый и участки сосновых боров с вереском обыкновенным.

К гидрологическим и зоологическим памятникам природы относят два природных объекта: Гуринское озеро и Ветлачихинский пруд. (10. – С.155).



Лагушинский бор

Лагушинский бор - один из старейших природных объектов района, выделен в 1960 году на землях государственного лесного фонда. Высоко продуктивные сосновые насаждения — эталон лесного хозяйства. Сосновый бор

расположен почти в самом центре Припышминских боров, примерно в 4- 5 км., севернее посёлка Ертарский, на берегу речки Лагушка и ручья Чупрак. Место произрастания редких трав, в том числе венерина башмачка. (З. – С.2).

Участки сосновых боров с вереском обыкновенным,

расположенные на южной кромке Бахметского болота. Вереск обыкновенный —



небольшой до 70 сантиметров

венерин башмачок

высотой кустарничек, один из реликтов постглянциального периода. Распространен в

европейской части России, по всей Западной Европе,

вереск обыкновенный

встречается в Сибири, в Малой



Азии, на севере и западе Африки, на Азорских островах. В редкостойных сосновых лесах, на песках, на сфагновых болотах, в тундре и в хвойно-широколиственных лесах. (З. – С.З).

Озеро Гурино – самый большой водоем национального парка. Это проточное пресноводное озеро – гидрологический и зоологический памятник природы областного значения. Его площадь – 212 га, отметка воды – 93,6 м над уровнем моря.

Гуринское озеро одно из красивейших мест Тугулымского района, в обрамлении сосновых боров, с крутыми берегами является любимым местом для многих жителей района и города Тюмени. Тенистая прохлада сосновых лесов и песчаные берега собирают здесь в летнюю жару большое число отдыхающих. Привлекает озеро и любителей рыбной ловли, особенно во время начала и окончания сезона подледного лова.



озеро Гурино



Окрестные жители сравнивают местность у озера Гурино с **Карпатами**, что вполне оправдано. Возникшая в результате разрушения высоких берегов древнего



Сибирского моря времен ледниковых эпох, эта местность стала одним из красивейших мест Зауралья: на равнинной территории возник поистине «горный» пейзаж, только сложенный осадочными породами. Подступы к озеру изобилуют уникальными сосновыми борами-беломошниками и живописными песчаными увалами – между озером Гурино и Бахметским болотом.


Каждый любитель грибной охоты не понаслышке знает такие места как **Беломошные боры**. Здесь растут белые грибы – страсть каждого заядлого грибника.



Наиболее известные беломошные места района: возле озера Гурино, за лесоучастком Щелконоговский, в районе Заячьей горы, в жаркую грибную пору буквально заполнены грибами. (З.- С.4).

**беломошные
боры**

Государственный памятник природы «**Ветлачихинский пруд**». Это самый «молодой» памятник природы Тугулымского района, утвержден в 1999 году соответствующим постановлением правительства Свердловской области. Очень красивое место, пруд, искусственно возведенный по некоторым сведениям еще в позапрошлом веке, окаймленный сосновым лесом с высоким и крутым южным берегом, с раздвоенной вершиной пруда уходящей в достаточно четко выраженные распадки.



**Ветлачихинский
пруд**

На правом пологом берегу пруда стоит лесной кордон, окруженный по периметру рукотворными посадками лиственницы. Возраст деревьев определяется от 80 до 120 лет. Это одна из старейших посадок лиственницы в Тугулымском районе

Ветлацихинский пруд расположен в четырех километрах к юго-востоку от поселка Ертарский. (7. – С.35).

Много в районе и других примечательных мест, особенных своей природной красотой, удобных для отдыха на природе, рыбалки, охоты и туризма, но обо всех и не расскажешь.....

Алфавитно-предметный указатель

Авраамиев остров	15-16
Беломошные боры	25
Венерин башмачок	23
Вереск обыкновенный	23
Ветлацихинский пруд	25
Географическое положение	5
Гуринское озеро см. озеро Гурино	
Дом-музей И.И. Федюнинского	17
Ертарский стекольный завод	11-14
Заводоуспенская бумажная фабрика	6-11
История образования	
п. Тугулым	5-6
Тугулымского района	5-6
Кучум-гора	16-17
Лагушинский бор	22-23
Национальный парк см. Припышминские боры	
Озеро Гурино	24-25
Площадь района	5
Пограничный столб	14-15
Припышминские боры	21-22
Федюнинский И.И.	17-20

Литература

1. Замечательные люди Тугулымского района: сборник биографических статей. – Тугулым, 2008. – 228 с. : ил.
2. Земля городов: Культурно-исторические очерки. – Екатеринбург: ИД «Сократ», 2008. – 448 с. : ил.
3. Зуева, Л. С. Природные красоты края: буклет / Л.С. Зуева. – Тугулым: центральная районная библиотека, 2008.- 5 с. : ил.
4. Зуева, Л.С. Нам есть чем гордиться / Л.С. Зуева // Библиополе. – 2008. – № 10. – С.45-47.
5. Киров, Н. А. Летопись Тугулыма / Н.А. Киров. – Тугулым, 2004. – 53 с. : ил.
6. Краеведческий ларец: сборник статей о Тугулымском крае: Вып. 1 / Л. Т. Поротников и др. – Тугулым: Тугулымское районное общество краеведов. – 2006. – 47 с. : ил.
7. Краеведческий ларец: сборник статей о Тугулымском крае: вып. 2 / Г. А. Кайгородов и др. – Тугулым: Тугулымское районное общество краеведов. – 2008. – 38 с. : ил.
8. Мелентьева, Н. А. Пройдемся по Мальцево, Гилёва...: путеводитель по малой родине / Н. А. Мелентьева. – Мальцево : Мальцевская сельская библиотека-филиал муниципального казённого учреждения культуры Централизованной библиотечной системы Тугулымского городского округа, 2012. – 22 с. : ил.
9. Новопишин, М. Крестьянский сарафан Малахитницы: культурно-исторические очерки / М. Новопапин и др. – Екатеринбург : ИД «Сократ», 2003. – 368 с. : ил.
10. Поротников, Л. Летопись Тугулымского края: Природа и природные ресурсы / Леонид Поротников. – Екатеринбург : ООО «Баско», 2007. – 288 с. : ил.
11. Ровчак Н. М. Успенка милая моя: путеводитель по малой родине / Н. М. Ровчак. – Заводоуспенское : Заводоуспенская поселковая библиотека-филиал муниципального казённого учреждения культуры

Централизованной библиотечной системы Тугулымского городского округа, 2012. – 34 с. : ил.

12. Шашков, А. Т. Авраамиев остров / А.Т. Шашков // Уральский следопыт. – 1988. – № 5. – С. 25-27.

13. Шмони́на, Т. Р. Любимый край село родное: путеводитель по малой родине / Т. Р. Шмони́на. – Яр : Яровская сельская библиотека-филиал муниципального казённого учреждения культуры Централизованной библиотечной системы Тугулымского городского округа, 2012. – 45 с. : ил.

14. Ядрышников, О. П. Ертарский милый сердцу уголок: путеводитель по малой родине / О. П. Ядрышников. – Ертарский : Ертарская поселковая библиотека-филиал муниципального казённого учреждения культуры Централизованной библиотечной системы Тугулымского городского округа, 2012. – 35 с. : ил.



