



Улицы Карпинска

Дайджест





- Улицы Карпинска [электронный ресурс]: дайджест / сост. Е.А. Кирюхина. – Карпинск, 2014



Предисловие

31 марта 2014 года исполнилось 73 года со дня присвоения п.п. Угольный и Богословск статуса города.

В 2014 году г. Карпинск (Богословск) отметил свое 255–летие.

История города запечатлена в документах, газетах, книгах, памятниках и, конечно, в названиях улиц. Их много, каждая со своей судьбой, своей биографией. Есть улицы – ровесники города, есть более новые. В каждый исторический период улицы носили разные названия или имена исторических и политических деятелей, но менялись эпохи, уходили старые названия, появлялись новые.

История присвоения названий улицам Карпинска мало изучена и носит противоречивый характер, но тема эта вызывает постоянный интерес горожан.


Для нас, жителей Карпинска, эти улицы, улочки близки и дороги, у каждого жителя с этими улицами связаны свои личные воспоминания.

Мы решили найти как можно больше сведений об истории улиц и подготовили тематический дайджест. Это – второе издание, дополненное и отредактированное.

Для подготовки дайджеста были использованы газетные публикации из «Карпинского рабочего», период охвата – от 1942 до 2014 года, архивные документы, а также воспоминания краеведов, книжные статьи, фотографии.

Во вступлении к дайджесту дан краткий исторический очерк п. Богословск. Далее располагаются авторские тексты по истории улиц в алфавитном порядке. В дайджесте представлены фотографии городских районов и улиц разных лет.

Согласно «Единого перечня названий улиц городского округа Карпинск» в г. Карпинске насчитывается 71 улица, 13 переулков, 26 проездов. В состав городского округа входят 5 поселков и Уральская сопка.





Из истории п. Богословск

История Карпинска началась в далеком 1759 году, когда верхотурский купец Максим Походяшин получил разрешение на строительство медеплавильного завода на реке Турье. А первое упоминание о районе, который позже получил название Богословского округа, относится к 1668 году, когда по указу царя Алексея Михайловича сюда были присланы стрельцы со знающими людьми для отыскания серебряных руд. В 1752 – 57 годах верхотурский рудознатец Григорий Посников по указанию местных вогул нашел шесть железных и десять медных месторождений.

Часть из них он уступил верхотурскому купцу Походяшину. Получив разрешение в Екатеринбургской горной канцелярии, Походяшин развернул в таежной глуши строительство нескольких заводов: Петропавловского (1753), (Североуральск), Нижнепавдинского – 1759, и после того, как были найдены в Туринских рудниках залежи медной руды, начал строительство Богословского медеплавильного завода в 1769 году (Карпинск). Все эти походяшинские заводы, включая прилегающие земли, получили название Богословского горного округа

Медеплавильный завод был пущен в действие в 1771 году. Место для завода было выбрано на реке Турье, в котловине, со всех сторон окруженной холмами и возвышенностями.



Медеплавильный завод



Границы поселка были согласно плану города 1842 года следующими:

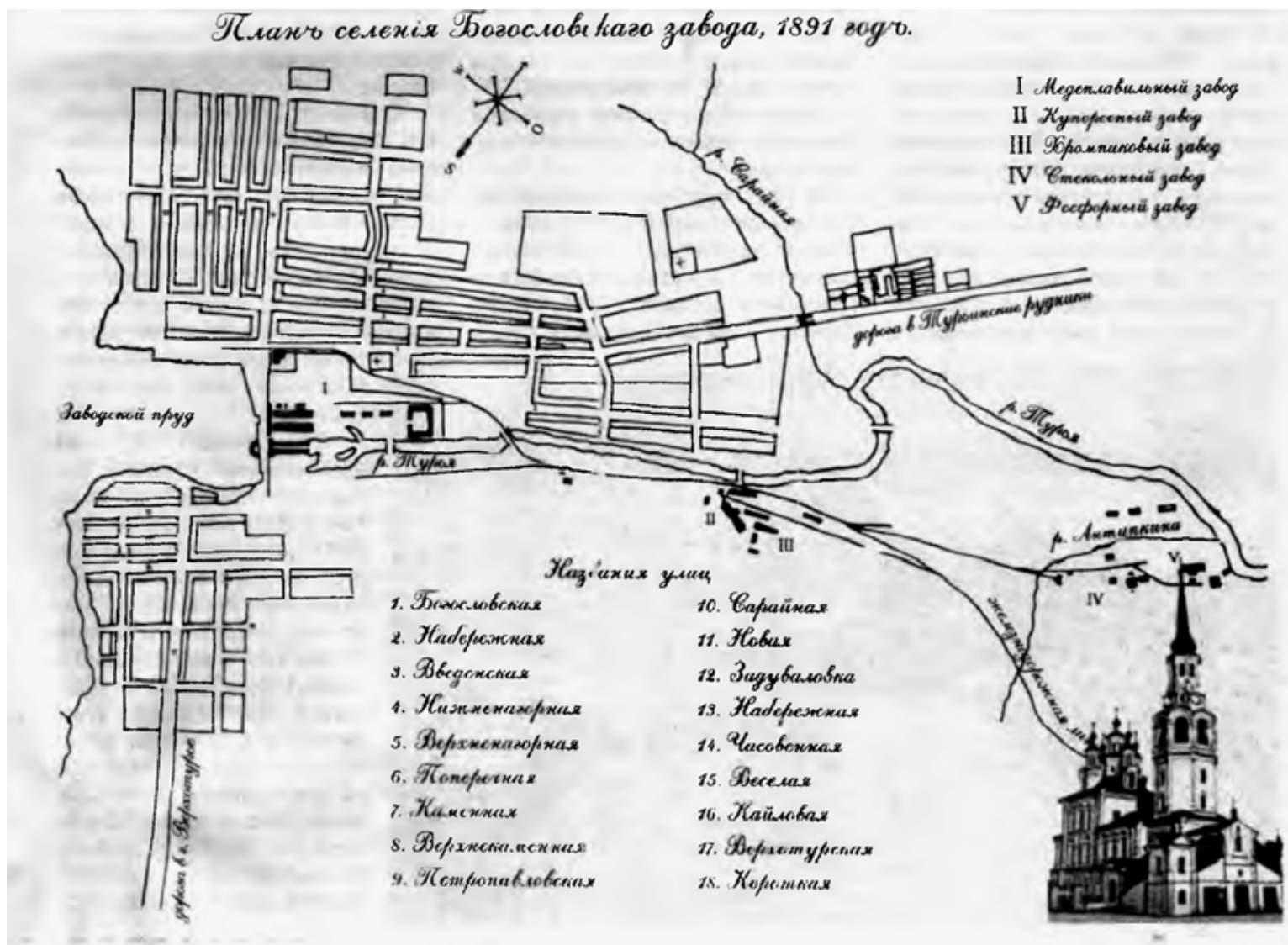
- с севера застройка кончалась несколько выше Верхне-Каменной улицы (ныне Трудовая) и у подножия сопки, с запада – ул. Задуваловской (Сенокосова). На востоке селитьба не достигала еще речки Сарайки, хотя за речкой начали строительство госпиталя с аптекой и домом для лекаря;
- широтными улицами на левом берегу реки Турьи являлись последовательно Богословская (Советская), Введенская (Почтовая), Нижнее-Нагорная (Октябрьская), Верхнее-Нагорная (Первомайская), Каменная (Свободы), Верхнее-Камена (Трудовая);
- меридиальными – Задуваловка (Сенокосова), Новая (Савинова), Сарайная (Коммунаров), Петропавловская (Ленина), Поперечная (Луначарского).

Некоторые из них, например, Поперечная, не были еще полностью достроены, проложены и местами прерывались. Не отличалась строгой регулярностью и сетка кварталов.

На правобережье широтные улицы Набережная (Кутузова), Часовенная (Победы), Веселая (Калинина), Короткая (Комсомольская), и идущие в противоположном направлении – Кайловая (Производственная) и Верхотурская (Огородникова).



Планъ селенія Богословскаго завода, 1891 году.





Поселок расширился территориально, преимущественно, в восточном направлении. Произошли определенные сдвиги в характере его застройки. Во второй половине 19 века в прилегающих к Введенскому собору кварталах деревянные классические здания уже исчезли. Вместо них появились несколько каменных: дом управляющего заводом (впоследствии – Госбанк), контора Богословского акционерного общества (с 30–х гг. ШРМ, детский туристический клуб), контора Богословского завода (клуб Машзавода), чье здание возникло, возможно, в результате перестройки находившегося на том же участке «комиссионного дома» и др. При, весьма, небольшом их количестве и эклектичности архитектуры, вобравшей в упрощенном виде мотивы различных исторических стилей, каждое из каменных строений служило серьезным объемно – пластическим акцентом, выделяясь на фоне массы рядовых бревенчатых домов. Особое градостроительное значение принадлежало зданию конторы, зрительно составлявшему единое целое с плотной и заполнявшему угол Богословской и Поперечных улиц, наискосок от собора, дому управляющего. Отмеченные перемены в застройке Богословска этого периода отнюдь не умилили главенствующей роли Введенского собора.

Таким образом, в дореволюционный период формирование объемно – пространственной и планировочной структуры Богословска прошли основные три стадии формирования, отмеченные преимуществом развития:

1–й этап: - 60–е годы 18 века – начала 19 века – связан со строительством Введенского собора и заводских деревянных сооружений, с зарождением заводского поселка;

2–й этап – начало 19 века – середина 19 века – характеризуется расцветом объемно–пространственной композиции и архитектурных качеств застройки. В этот период сложилась основная часть городской планировочной структуры, композиция которой была трехчастной: два селитебных массива фланкировали природную ось местности, подчеркнутую продольной планировкой основного градообразующего элемента – завода.



Собор Святого Ионна Богослова



Природная ось местности также была поддержана одной из планировочных осей (ул. Богословской – ныне Советской), которая пересекалась другой планировочной осью, идущей через заводскую плотину – трактом: Верхотурье – Петропавловский завод (Североуральск). Пересечение осей было акцентировано наиболее значимой по функции застройкой.

3-й этап – вторая половина 19 века – начало 20 века – характеризуется экстенсивным развитием завода, а следовательно, зрительным слиянием промышленного и жилого массивов. Кроме того, при изменении стилистики застройки, распаде ее художественного единства, значительно снизились эстетические и пространственные качества городской композиции. В этот период появились новые каменные здания административного характера, как бы обрамляющие Введенский собор.

Во все три периода дореволюционного развития Введенский собор служил главным композиционным узлом объемно–пространственной композиции поселения.

После открытия бурогоугольного месторождения в 1902 году (эксплуатация его началась в 1911 году), появился поселок Угольные копи. В 30–е годы 20 века Богословск стал активно развиваться на север, старая часть его оставалась практически неизменной.

Представляет определенный интерес Водонапорная башня, сооруженная на горе Голой, как отражающая стилевые особенности архитектуры 30–х годов. Своим грубым крупномасштабным объемом сооружение внесло в исторически сложившуюся панораму известный диссонанс.

Новый толчок к развитию Богословский завод получил во время Великой Отечественной войны.

В Богословске переименовывались все улицы – не стало Веселой, Петропавловской, Поперечной, Задуваловки, Верхней и Нижней Нагорных. Богословская стала Советской, Верхотурская – Огородникова, Введенская – Почтовой, Часовенная – Победы. Но стоят до сих пор на этих улицах дома, крепко построенные. Богословск в границах старой застройки сохранился еще в достаточно большом объеме. Это – музей. Музей под открытым небом.

Северный Урал от Верхотурья до Полуночного называется Богословским.

«С вершины Северной сопки прекрасно виден весь город. По ее пологим склонам лепятся невзрачные домики с тесовыми крышами и крошечными палисадниками, спускаются улицы, покрытые ослепительной пеленой снега...

Старый Богословск... Но и в нем сегодня повсюду чувствуется отпечаток нового. Слышно, как с шумом пробежал трамвай, раздались сигналы автомашины... Глубокая траншея прорезала склон горы и ушла по направлению к новому городу.

Чуть подальше – во всей красе развернулась панорама социалистического Карпинска. Видны широкие улицы, большие дома, светлые здания школ, величественный силуэт Дома культуры... Видны угольные разрезы, вновь выстроенные цехи рудоремонтного завода, энергоуправления, недавно сооруженный стадион...».

Юрьев Г. Огни нового города [Текст]: [об истории г. Карпинска] / Г. Юрьев // Карпинский рабочий. – 1950. – 5 декабря. – с. 2.



Улица Карла Маркса



На улице Карла Маркса находились трест «Вахрушевуголь», а ныне ЗАО «Волчанский уголь», горком партии и горисполкома, школа № 19 (позднее – школа рабочей молодежи), магазины, столовая, другие административно – хозяйственные здания, одно - и двухэтажные жилые дома, учебно–курсовой комбинат треста «Вахрушевуголь».

Матвеев Б. «Что в названиях наших улиц» [Текст]: [история улиц Карпинска] / Борис Матвеев // Карпинский рабочий. – 2009. – 26 мая. – (Прил. «Богословский родник». – вып. № 5 (101)).



Улица Кирова

Центром Карпинска в то время был район, где находится площадь Вахрушева и здание треста «Вахрушевуголь». Ниже – все магазины, баня, школа. Хлебопекарня, фотосалон. С правой стороны по направлению к разрезу находилась улица Кирова, застроенная домами и деревянными бараками. Здесь селили приезжих татар, она так и называлась – «татарская».

Галяутдинов А. Мы жили здесь со времен Богословска [Текст]: династия Галяутдиновых в истории Карпинска / А. Галяутдинов // Карпинский рабочий. – 2009. – 28 июля. – с. 4. – (Прил. «Богословский родник», вып. №7)

На улице Кирова располагались правление колхоза «Великое зарево», конный двор, баня, хлебозавод, лесозавод, вновь построенное трехэтажное здание управления треста, магазины и жилые дома барачного типа. С улицы Кирова начиналась дорога в Богословск. Сейчас на этой улице остались лишь один двухквартирный жилой дом, индивидуальные гаражи, Межрегиональный узел связи, остатки овощной базы (теперь торговая база «Турьинка»), бывший хоздвор ККП (теперь цех «Орион»).

Матвеев Б. «Что в названиях наших улиц» [Текст]: [история улиц Карпинска] / Борис Матвеев // Карпинский рабочий. – 2009. – 26 мая. – (Прил. «Богословский родник». – вып. № 5 (101)).



Улица Коммунаров (Сарайная)

«На этой улице был размещен архив главной конторы округа и завода. Через дорогу располагалась Богословская обсерватория, а проще – метеостанция».

Матвеев Б. «Что в названиях наших улиц» [Текст]: [история улиц Карпинска] / Борис Матвеев // Карпинский рабочий. – 2009. – 26 мая. – (Прил. «Богословский родник». – вып. № 5 (101)).



Улица Кутузова

Улица Сталина была и в Богословске, теперь это улица Кутузова.

Матвеев Б. «Что в названиях наших улиц» [Текст]: [история улиц Карпинска] / Борис Матвеев // Карпинский рабочий. – 2009. – 26 мая. – (Прил. «Богословский родник». – вып. № 5 (101)).



Улица Ленина (Петропавловская)

«...Одна из центральных поперечных улиц. Она служила дорогой в Петропавловск (Североуральск).



Улица Ленина. Конец 50-х годов

В узле пересечения Богословской и Петропавловской располагались все главные административные здания Богословска: контора горного округа и медеплавильного завода. Рядом находилось здание главной чертежной с «минеральным музеем».

На улице Петропавловской находилось здание военного суда, Управа благочиния (церковная контора), а через улицу – гауптвахта. Далее шли большие двухэтажные дома (пятистенки), предназначенные для важных служащих.

Дома эти давались бесплатно на период службы. Рядом с домом имелся участок земли под огород».

Конец 30-х – начало 40 – х годов.

«В советский период в 1940 гг. появился настоящий кинотеатр «Красный горняк» - (В Северной части города). В 60 – е годы в этом кинотеатре афиши писал Г. Райшев, будущая знаменитость. Дальше сами жители разбили живописный парк. На территории парка было воздвигнуто здание Дома культуры угольщиков (ДКУ), величественное и монументальное, с богато оформленным интерьером».

Лежнин В. Долгая дорога из Богословска в Карпинск: Кто в имени твоём: культурно – исторические очерки. - Екатеринбург: ИД «Сократ», 2002. – с. 69 – 70.



Кинотеатр «Красный Горняк».



«Собственно, здесь не было еще города. Был старый деревянный Богословск. Маленький, уютно раскинувшийся близ весело журчащей речки. А дальше на север километра на три тянулся лес... Кончался лес и начинался другой поселочек: здесь жили переселенцы. Эти два района и решено было соединить вместе новыми микрорайонами, красивыми улицами».

Байдак В. «Здесь будет город заложен...» [Текст]: [об истории улицы Ленина в г. Карпинске] / В. Байдак // Карпинский рабочий. – 1981. – 11 апр. – с. 3.

«Идет застройка улицы одноэтажными двухквартирными коттеджами. Помнится, однажды на киноэкране показали особняки, которые стоят напротив Трампарка, многие не верили, что эти кадры сняты в нашем городе».



Впервые трамвай прошёл по рельсам в мае 1946 г.

Годы после войны.

«После войны улицу Ленина огласили звонки первых трамваев. По обеим сторонам вырастали двух- и многоэтажные жилые дома. День за днем высыхали болота, а на каменистую постель ложился асфальт».

«Вся улица засажена тополями. Утром и вечером улица необычайно оживлена – жители торопятся к началу рабочей смены на «Карпинский машиностроительный завод», завод, с которого начинается улица Ленина».

«Недалеко от завода находится управление другого крупного предприятия города – штаб Карпинских лесорубов («Карпинсклес»))».

«Не назовешь молодым, но и не запишешь в «старики» городское профессиональное училище № 30, что едва просматривается сквозь ветви яблонь и черемухи в центре улицы Ленина».

«А вот и гостиница. Говорят, она – одна из лучших на Северном Урале. Это, пожалуй, самое красивое здание на улице Ленина. И не только внешне. Стоит побывать в благоустроенных, уютных номерах ее, пообедать в кафе «Огонек» и унесешь отсюда самые приятные впечатления».

«Многим юношам и девушкам знакомы стены школы рабочей молодежи № 4».

Александров А. Главная улица – улица Ленина [Текст]: [об истории улицы Ленина] / А. Александров // Карпинский рабочий. – 1969. – 6 сент. – с. 3.



«...В более позднее время улица приобрела промышленный вид. В ее перспективе стали вырисовываться промышленные сооружения: Эльмаш, Машзавод, молокозавод, засверкали большими окнами здания управления объединения «Карпинсклес», химчистки «Новость», жилищно-коммунальной конторы».

Алешко Т. Главная улица нашей страны [Текст]: [об истории улицы Ленина] / Т. Алешко // Карпинский рабочий. – 1976. – 22 апр.

«В довоенное время, когда Богословск еще не соединился с Новым поселком, или Угольными копиями, как его тогда называли, эта улица носила название **Садовой (в Новом поселке)**, потому что соседствовала с парком Дома культуры угольщиков. В Богословске же после революции было присвоено имя В.И. Ленина»

В конце 40-х улицу Садовую переименовали в улицу Вахрушева в честь первого наркома угольной промышленности СССР. А когда Богословск соединился с Новым поселком, то и всю улицу решили назвать именем В.В. Вахрушева. Об этом узнали в обкоме партии и устроили нагоняй председателю Карпинского горсовета С.Ф. Чертову за то, что посмел переименовать улицу Ленина в улицу Вахрушева. С тех пор эта улица и носит имя В.И. Ленина. Это было уже четвертое переименование».

Матвеев Б. «Что в названиях наших улиц» [Текст]: [история улиц Карпинска] / Борис Матвеев // Карпинский рабочий. – 2009. – 26 мая. – (Прил. «Богословский родник». – вып. № 5 (101)).





Улица Луначарского

«За всю историю города улица носила три названия. В старом Богословске она называлась Поперечной, на этой улице находилось здание женской гимназии, а в Новом поселке – 2-й Садовой.

Впоследствии, когда Богословск соединился с Новым поселком, ей присвоили имя А.В. Луначарского».

Матвеев Б. «Что в названиях наших улиц» [Текст]: [история улиц Карпинска] / Борис Матвеев // Карпинский рабочий. – 2009. – 26 мая. – (Прил. «Богословский родник». – вып. № 5 (101)).



Улица Луначарского. Бывшая женская гимназия, позже — магазин] «Книги»



Улица Мира

(Бывшая Папанина, бывшая Сталина)

До 1954 года – улица Папанина (Прил. 2).

«Улица Мира переименовывалась трижды. Сначала она называлась улицей Папанина, затем ей присвоили имя И.В. Сталина. Во времена хрущевской «оттепели» ее переименовали в улицу Мира, которое она носит до сих пор, являясь центральной улицей Карпинска».

Матвеев Б. «Что в названиях наших улиц» [Текст]: [история улиц Карпинска] / Борис Матвеев // Карпинский рабочий. – 2009. – 26 мая. – (Прил. «Богословский родник». – вып. № 5 (101)).

Год 1955.

«По всей улице возводятся двух-, трех- и четырехэтажные дома, ведется частное строительство. В тот год свыше 300 трудящихся за счет личных сбережений и государственных ссуд вселились в построенные ими дома.

В этом же году построен магазин «Универмаг» на 40 рабочих мест. Улица не переставала удивлять. Для тех времен на ней казалось много «Побед», «Москвичей», мотоциклов. Поражало большое количество велосипедистов».



С каждым годом растет наш город. Там, где еще недавно были пустыри, воздвигаются жилые дома, появляются новые улицы. В ближайшие дни будет заселен 24-квартирный дом по улице Сталина, построенный Карпинским стройуправлением треста Свердловскгустрой.

НА СНИМКЕ: новый 24-квартирный жилой дом.

Фото И. Стук.



Улица Мира. 1963 г.

Переместился и центр города. Заглянем в недавно открывшийся магазин «Одежда»... Празднично сияют окна нового «Универсама». Раскрыты настежь двери нового Дворца культуры...».

Васильев В. «Вдоль по улице Мира» [Текст]: [об истории строительства домов и зданий по ул. Мира] / В. Васильев // Карпинский рабочий. – 1977. – 5 нояб. – с. 2.

Год 1960.

Ведутся работы по озеленению и благоустройству города и улицы Мира».

Год 1970.

На улице открываются новые бытовые учреждения, среди них «Сапожок», «Детское ателье».

Выросла улица Мира, протянулась к старому Богословску новыми домами, магазинами, школами».



Построен НОВЫЙ магазин «Универмаг».



Улица Николая Рачева

Решением Карпинского горисполкома №362 от 14 декабря 1986 года улица Вокзальная переименована в улицу имени Николая РАЧЁВА (1966-1986).

«Улицы нашего города» [Текст]: [проект учащихся школы №6, г. Карпинск] // Карпинский рабочий. – 2014. – 27 августа. – с. 5: фот. - (Краеведение) - (Прил. «Богословский родник», вып. №8)





Улица Огородникова



«Улица названа именем красного командира партизанского отряда – Ф.И. Огородникова, а до революции называлась Верхотурской, так как с нее начинался Верхотурский тракт».

Матвеев Б. «Что в названиях наших улиц» [Текст]: [история улиц Карпинска] / Борис Матвеев // Карпинский рабочий. – 2009. – 26 мая. – (Прил. «Богословский родник». – вып. № 5 (101)).

В Карпинске имеются исторические места, связанные с революционными событиями и Гражданской войной. Они охраняются и отмечены мемориальными досками.

По ул. Огородникова (бывшему Верхотурскому тракту) расположен дом, в котором находился штаб по формированию добровольческих красногвардейских отрядов из богословских рабочих. На этом здании в 30-е годы XX века установлена мемориальная доска.

Путеводитель по памятным местам [Текст]: посвящается 250-летию Богословска – Карпинска / [автор идеи Л. М. Попова; ред.: О. И. Брулева]. – Карпинск: Редакция газеты «Карпинский рабочий», 2009. – с. 12.



Улица Октябрьская

«...Улица Октябрьская, бывшая Нижнее–Нагорная. Еще в 1927 году она носила старое название. Много видела улица уже будучи Октябрьской.

Проживали на ней хорошие работающие люди. Весело играли ребятишки. В страшном 1941–м многие из жителей ушли на фронт и не вернулись.

«Улица Октябрьская берет начало с улицы Ленина, (бывшей Петропавловской)».

«С одной стороны маленькой улицы тянутся дома с веселыми голубыми и зелеными наличниками. С другой – обнесенные высоким забором – огороды...Все, кажется, как в давние времена. А вот перестук трамвайных колес, доносящихся с параллельной улицы, напоминает о том, что и оно неумолимо идет вперед».

Кузнецова Р. «Родная улица моя» [Текст]: [об улице Октябрьской] / Р. Кузнецова // Карпинский рабочий. – 1987. – 7 февр. – с. 2.



Улица Парковая

«Как и люди, эта улица имеет свою историю, свое имя, дату рождения, свои «болезни».

«...Где – то в середине 30–х годов силами общественности и, прежде всего, неутомимых комсомольцев был заложен парк культуры угольщиков. К естественной хвойной рощице посадили лиственные деревья и кустарники, разбили аллеи, цветочные клумбы, построили необходимые сооружения».

«С самого рождения до 50–х годов улица Парковая считалась чуть ли не главной в городе. Здесь, в прилегающем к ней районе размещался городской Совет, горкомы партии и комсомола, штаб Осовиахима. На площади, названной позднее площадью Вахрушева, проходили митинги, праздничные демонстрации.

В одноэтажных домах выросло не одно поколение. Здесь проживали руководящие работ Никиты «Богословскстроя», комбината «Вахрушевуголь».

Пустующих мест на улице нет. Все отжившее, ветхое заменяется новым, Значит. жизнь продолжается».

Кириллов И. Улица Парковая – с нее все начиналось [Текст]: [об истории улицы] / И. Кириллов // Карпинский рабочий. – 1994. – 18 авг. – с.3.





«На углу улиц Парковой – Чкалова стоял Дом техники – центр научно–технического творчества инженерно–технических работников треста «Вахрушевуголь». Здесь организовывались лекции по научно – техническому прогрессу на экономические темы, проводилось обсуждение новинок технической литературы по горному делу. Кроме того, была организована учеба по иностранному языку и философии для подготовки к сдаче кандидатского минимума. Многие наши специалисты – угольщики осилили учебу, сдали кандидатский минимум, защитили диссертации и стали впоследствии научными работниками институтов. Среди них М.Г. Пирушко, А.И. Воробьев, А.Т. Шелест, А.Т. Кмитовенко, В.Г. Чернов и другие.

На улице Парковой, напротив здания треста, в 30–х годах прошлого века была построена деревянная водонапорная башня (даже бак для воды изготовили из дерева), спроектированная И. Воложениновым и положившая начало водопроводу в Новом поселке. Воду на эту башню качали из водоема, образовавшегося после обработки угольных пластов «А» и «В» (этот водоем почему – то называли «бункером»)).

«На углу Парковой и Почтамтской располагались пожарное депо, его вышка для сушки рукавов сохранилась до сих пор. Вокруг пожарного депо проходило трамвайное кольцо, а по улице Парковой трамвайные пути были проложены до управления Северного вскрышного разреза».

Матвеев Б. «Что в названиях наших улиц» [Текст]: [история улиц Карпинска] / Борис Матвеев // Карпинский рабочий. – 2009. – 26 мая. – (Прил. «Богословский родник». – вып. № 5 (101)).





Улица Почтовая (Введенская)

«Параллельно Богословской, вверх к Северной сопке, поднималась Введенская улица (ныне Почтовая)».

Матвеев Б. «Что в названиях наших улиц» [Текст]: [история улиц Карпинска] / Борис Матвеев // Карпинский рабочий. – 2009. – 26 мая. – (Прил. «Богословский родник». – вып. № 5 (101)).



Улица Республики

Улица Республики раньше называлась Пензенской.

Матвеев Б. «Что в названиях наших улиц» [Текст]:
[история улиц Карпинска] / Борис Матвеев // Карпинский рабочий. – 2009. – 26 мая. – (Прил. «Богословский родник». – вып. № 5 (101)).



В этом здании на ул. Республики, построенном А.А. Ауэрбахом для детского приюта, и позже располагался детский дом.



По ул. Республики, на доме № 8 (где более 7 лет проживала семья Серовых) установлена мемориальная доска в память о легендарном летчике-испытателе 30-х годов XX века - Анатолии Константиновиче Серове (родился в 1910 году). А.К. Серов в 1936-1938 гг. сражался в рядах республиканских войск в Испании против фашизма. За героизм и мужество удостоен звания Героя Советского Союза. В 1938 г. возглавил Главную летную инспекцию ВВС Красной армии.

В 1939 г. погиб в авиационной катастрофе.

Путеводитель по памятным местам [Текст]: посвящается 250-летию Богословска – Карпинска / [автор идеи Л. М. Попова; ред.: О. И. Брулева]. – Карпинск: Редакция газеты «Карпинский рабочий», 2009. – с. 15.





Улица Савинова (Зеленая)

«Есть в Карпинске тихая, уютная улица. Особенно привлекательна она в летнюю пору. Старенькие дома ее утопают в зелени...»

«Многое перевидала за свои 50 лет бывшая улица Зеленая. По ней уходили партизаны в 1918 году защищать Советскую власть, в грозном 1941 году все ее жители провожали солдат на Отечественную...» «Ровесники помнят, как в 1926 году на доме № 424 по решению исполкома поселкового Совета появился Герб РСФСР и табличка «Улица Савинова». Дому был присвоен № 30. А в 1968 году в честь 50 – летия освобождения Урала от Колчака была установлена мемориальная доска.

Кто этот человек, чье имя носит сегодня бывшая улица Зеленая?... Он ничем не отличался от своих сверстников. Был рабочим Богословского медеплавильного завода, машинистом локомотива на электростанции».

В 1916 году вступил в ряды РСДРП, был агитатором.

Шел 1918 год. Молодая Советская Республика была в опасности. Был организован добровольческий отряд и в п. Богословск. В отряд вступил и коммунист М. Савинов. Позднее отряд влился в 254 Камышловский стрелковый полк и продолжал сражаться с колчаковцами. В одном из боев за деревню Железнянки около г. Н. Тура погиб командир полка, раненый партизан М. Савинов попал в плен. После долгих истязаний и пыток М. Савинов был расстрелян.»

Митрофанова Г. Улица Савинова [Текст] / Г. Митрофанова // Карпинский рабочий. – 1976. – 6 нояб. – с.2.





«Мы жили на улице Савинова, названной так в честь одного из красногвардейцев, расстрелянных колчаковцами в 1919 году. До революции она называлась Зеленой, что к ней очень подходило. Улица, в основном, была застроена в конце 19 века добротными домами, и в середине 50 – х годов еще сохранялись приметы того времени. Помню, что на одном из домов висел круглый жестяной диск с надписью «Страховое общество Саламандра, 1895 годъ».

Лыкосов В.Н. Мы проросли сквозь асфальт [Текст] / В.Н. Лыкосов // Карпинский рабочий. – 2005. – 11 окт. – (Прил. «Богословский родник», вып. №10).

Много повидала за свои годы улица Зеленая, по ней уходили партизаны в 1918 году защищать советскую власть. В 1926 году по решению исполкома поселкового Совета она была переименована в улицу имени Савинова. А в 1968 году в честь 50-летия освобождения Урала от колчаковцев на доме № 30 была установлена мемориальная доска с текстом «В этом доме жил красный партизан Савинов М.И., расстрелянный колчаковцами в 1918 г.».

Путеводитель по памятным местам [Текст]: посвящается 250-летию Богословска – Карпинска / [автор идеи Л. М. Попова; ред.: О. И. Брулева]. – Карпинск: Редакция газеты «Карпинский рабочий», 2009. – с. 13.



Улица Свободы

«На плане поселка Богословск середины 19-го века улица носила название Каменной. А по воспоминаниям старожилов, эту улицу называли Катушечной. В зимнее время ее поливали водой и устраивали массовые катания на санках, доезжая до самого берега Турьи (пруда)».

Матвеев Б. «Что в названиях наших улиц» [Текст]: [история улиц Карпинска] / Борис Матвеев // Карпинский рабочий. – 2009. – 26 мая. – (Прил. «Богословский родник». – вып. № 5 (101)).



Улица Советская

(Богословская – Вознесенская)



Главная улица Богословска – Богословская
(ныне Советская)



Когда-то здесь была женская гимназия.

«Главной улицей поселка Богословск служила улица Богословская (по мнению краеведа Н.Н. Сенокосова - Вознесенская). Главная улица одновременно была и дорогой на Турьинские рудники, отсюда на лошадях возили медную руду. На этой же улице размещались все основные административные здания и жилые дома чиновников. Тут же стояли и многочисленные торговые лавки».

«При въезде в Богословск со стороны Верхотурья стояли заводской госпиталь с домом и лавкой аптекаря. На плане (1842 г.) обозначено и новое здание проектируемого госпиталя, с жильем для медперсонала и аптекой. Ближе к центру по улице Богословской стояло несколько сараев «для делания кирпича» с избой для «работных людей».

«Главной достопримечательностью Богословской улицы, да и всего Богословска, являлся Введенский собор (Иоанна Богослова). Заложен Введенский собор в 1767 году с благословения митрополита Тобольского и Сибирского Павла. Храм двухэтажный и двухпрестольный. Верхний – в честь Иоанна Богослова, нижний – в честь праздника Введения во храм Божией Матери, освящен в 1776 году архимандритом Верхотурского Николаевского монастыря Феодосием. Строил собор, снабжал утварью и всем необходимым основатель завода Максим Походяшин. Среди населения живет память и о протоиерее храма - Иоанне Луканине. Собор был закрыт для служения в 1929 году председателем поссовета И.И. Сваловым, но им же и спасен от разрушения.



К этому храму причислена кладбищенская церковь, построенная на средства прихожан в 1841 году. Содействовал этому построению горный инженер М.И. Протасов. В 1938 году церковь была закрыта, и лишь во время Великой Отечественной войны, в марте 1943 года распахнула свои врата».

«На углу улицы находилась амбулатория, где бесплатно лечили рабочих за счет заводоуправления. До 1990 года в этом здании находилась детская библиотека им. П.П. Бажова. Сейчас этого здания не существует».

«Напротив собора, рядом с теперешней химчисткой, в начале XX века было что-то вроде постоянного двора с конюшней. Здесь останавливались мужики, следующие из Ивделя или Петропавловска (Североуральск) в Верхотурье. Там же, недалеко, стоял трактир, а рядом (около магазина «Рябинушка») – дом протоиерея Введенского собора Степана Попова, отца будущего изобретателя радио – Александра Степановича Попова. Увы, дом не сохранился, а могила церковного старосты приведена в порядок, установлен церковный крест. Далее стоял дом – особняк главного управляющего медеплавильного завода Н Шелгунова».


Лежнин В. Долгая дорога из Богословска в Карпинск Кто в имени твоём: культурно–исторические очерки. – Екатеринбург: ИД «Сократ», 2002. – с. 69-74.



Собор Иоанна Богослова



Церковь Во имя Казанской иконы Божией Матери



Белавинская больница.



Здание Богословского акционерного общества, вдали – дом управляющего Н.Н. Шелгунова

«Сразу за остановкой «Водная», где сейчас заросли акаций, молодых и старых тополей, было когда – то место под названием «Крутояр». После революции, да и до нее, наверное, тоже проходили там народные гуляния, благо, поляна эта на берегу Турьи была обширная, зеленая, ровная. Татары собирались здесь на свой «Сабантуй».

Добрую память оставит о себе Иван Иванович Белавин, доктор из Петербурга, построивший больницу (один из двух корпусов ее цел и сейчас) недалеко от бывшей остановки «Водная». Неутомимый подвижник заложил еще и кедровую рощу, которая сейчас отнесена к памятникам природы.

«Мы проходим Буяновский угор, сейчас это участок улиц Мира (от интерната) и Н. Рачева (от остановки «Вокзальная»), с магазинами братьев Налимовых».

Лежнин В. «Вдоль по Вознесенской» [Текст]: [из истории улицы Советской] / В. Лежнин // Карпинский рабочий. – 1989. – 30 марта. – с. 3.

«...В 1896 году Богословский горный округ был преобразован в акционерное горнозаводское общество. Управление находилось в Богословске. Здание, где оно находилось, сохранилось. Сейчас там по улице Советской находится детский туристический клуб. А управляющий округом жил рядом, в доме, где сейчас расположился Госбанк».

Ершова Н.М., Тетерин В.М. «И славу прошлую умножим?!» [Текст] / Н.М. Ершова, В.М. Тетерин // Карпинский рабочий. – 1991. – 8 авг. - с. 3.

Главной улицей старинного Богословска, являющегося историческим и экономическим центром огромного Богословского горного округа, была улица Богословская. Она начиналась от собора Иоанна Богослова и тянулась через весь поселок до выезда на Турьинские рудники. После революции ей присвоили название Советская

...И сейчас на улице Советской сохранились два здания из бывших магазинов купцов Шадриных, которые заправляли торговыми делами в Богословске.

В последние годы идет началось движение по возвращению улице старого названия, но по мнению старожила – Б.Матвеева, автора многих статей по истории города, делать это преждевременно, нужно вначале привести улицу Советскую в порядок: обустроить, восстановить Введенский собор, установить освещение, а то в 21 веке, в отличие от века 19 – го, улица погружена во тьму.

Матвеев Б. «Что в названиях наших улиц» [Текст]: [история улиц Карпинска] / Борис Матвеев // Карпинский рабочий. – 2009. – 26 мая. – (Прил. «Богословский родник». – вып. № 5 (101)).



Главная улица тогдашнего Богословска, так и называлась – Богословская. Здесь располагались главные достопримечательности – собор, заводская контора, господский дом, минеральный «музеум» и главная чертежня. Сейчас это улица Советская. До сих пор стоят самые лучшие дома на этой улице – бывшее здание Богословского акционерного общества, построенное в середине XIX века (когда-то здесь располагалась школа рабочей молодежи, детский клуб), бывшая заводская контора (клуб машзавода), бывшие аптека и торговая лавка (теперь аптека и магазин), бывшая мужская гимназия, господский дом, где жил управляющий заводом (бывшее помещение госбанка, а теперь офис учреждения). Крепкие дома, верой и правдой служат вторую сотню лет.

Селезнева О. Любовь к родному пепелищу [Текст]: [история Богословска] / О. Селезнева // Карпинский рабочий. – 1999. – 24 апреля.



Дом управляющего
Богословским ГО,
впоследствии - Госбанк.



Богословский Введенский
собор. 2013 год



Улица Суворова (Загородная)

«В городе появилась новая улица, которой присвоено название Загородной.

Большинство домов, построенных в этом году, принадлежат индивидуальным застройщикам.»

Новая улица [Текст] // Карпинский рабочий. – 1947. – 24 авг. – с. 2.

В 1954 году переименована в улицу Суворова (Прил. 2).



Улица Сенокосова

И еще один памятник рассказывает о человеке, защищавшем Советскую власть. Памятником ему стала улица, где на доме № 22 висит скромная мемориальная доска, извещающая, что «Эта улица названа в честь Сенокосова Н. Н. - активного участника Гражданской войны на Урале».

Николай Николаевич Сенокосов (1872-1926), уроженец Турьинских Рудников, окончил окружное горное турьинское училище. Школу революционную прошел в Санкт-Петербурге на Балтийском и Путиловском заводах, за что и был сослан на Урал. В 1917 году (после национализации Богословского горного округа) был назначен начальником Богословских механических мастерских. В 1918 г. ушел в партизанский отряд, который позже слился с частями Красной армии. В боях под Тюменью был тяжело ранен и доставлен в Богословск. Работал в Богословском Совете рабочих и солдатских депутатов. Умер 28 февраля 1921 г.

Благодарные потомки в честь его революционной и трудовой деятельности назвали одну из улиц именем Н.Н. Сенокосова.

Путеводитель по памятным местам [Текст]: посвящен Карпинска / [автор идеи Л. М. Попова; ред.: О. И. ...] газеты «Карпинский рабочий», 2009. – с. 14.





Улица Федорова (Щорса)

8.04.2013 г. вышло Постановление Администрации Городского округа Карпинск №671 «О переименовании улицы Щорса в улицу Федорова в городе Карпинске».

Аскарлов Н.М. «О переименовании улицы Щорса в улицу В.Н. Федорова». Решение Думы ГО Карпинск №14/2 от 28.03.2013 г. / Н.М. Аскарлов // Карпинский рабочий. – 2013. – 4 апреля. – с. 9. – (Прил. «Муниципальный вестник», вып. №4)



Из истории улиц п. Угольный

Улицы Парковая, Чкалова и Серова считались элитными, так как здесь проживали почти все руководители и инженерно – технические работники треста и его предприятий, а также первые лица города.

«На Старом поселке не было названий улиц, но здесь в бараках жили работники угольных копей, приезжающие из соседних поселков. Кроме того, в нескольких двухквартирных домах проживали инженерно – технические работники.

Здесь располагались Управление угольных копей, небольшие механические мастерские, обширный конный двор, клуб, магазин, дренажная шахта № 3.

Впоследствии, когда в середине 30 – х годов Управление переехало во вновь построенное здание в Новом поселке (ныне в нем находится управление угольного предприятия – ЗАО «Волчанский уголь»), в старом здании располагалась школа ФЗО, а потом вскрышное управление. Позднее это здание перевезли на восточный борт и там размещалось Управление Южного разреза.

В спец поселке остались улицы Горняков, Осипенко, Челюскинцев, Угольщиков, Уральская, Северная, Тельмана. Дома сейчас здесь используются под дачи на приусадебных участках».


Матвеев Б. «Что в названиях наших улиц» [Текст]: [история улиц Карпинска] / Борис Матвеев // Карпинский рабочий. – 2009. – 26 мая. – (Прил. «Богословский родник». – вып. № 5 (101)).

«...Поселились мы в только что построенном двухэтажном 8 – квартирном доме (теперь он под № 87) на улице 2-ая Садовая в Новом поселке - так тогда называлась часть поселка Угольный. А улица 2 – ая Садовая – это теперь улица Луначарского и состояла она в то время всего из четырех домов. В богословской части эта улица называлась Поперечной.

В те годы, если идти от улицы Горького в сторону Богословска, никаких построек не было. Стоял лес, местность была болотистой.

К тому времени уже были построены ДКУ, кинотеатр «Красный горняк», начиналось возведение гостиницы «Шахтер».

Улица 1-ая Садовая – это нынешняя улица Ленина, которая тянулась от кинотеатра «Красный горняк» до спецпоселков. В 1947 году ей присвоили имя Вахрушева. Потом, когда Новый поселок соединился с Богословском, она стала называться улицей Ленина».



Пруд у медеплавильного заводу



«...Пожалуй, самой протяженной и оживленной была в поселке улица Кирова. На ней располагались: автобаза, лесозавод, магазины, общежитие, баня, конный двор, правление колхоза «Великое зарево (был и такой!) и, конечно же, жилые дома барачного типа. По ней проходила автодорога до Богословска. Сейчас на месте этой улицы остались только узел производственно – технологической связи, хоздвор ККП, развалины овощебазы, стоят автомобильные гаражи.

Улица Карла Маркса была центральной, так как на ней находились трест «Богословскуголь», горком партии, горсовет, горком комсомола... На этой же улице размещались здание ОРСа, магазины, столовая. А в районе нынешнего детского сада «Золотая рыбка» была расположена одна из зон, где содержались под охраной немцы из Поволжья.

На Старый поселок ходили вокруг водоема, образовавшегося после отработки угольных пластов А и В. Называли его почему – то «бункер». В этом «бункере» купались летом ребята и взрослые. Зимой для любителей лыж здесь были хорошие горки.

Улица Почтамтская получила свое название потому, что на ней располагалась почта – напротив школы № 2, на месте сегодняшней базы «союзшахтоосушение». В этом же районе находилась поселковая больница, размещавшаяся в нескольких бараках. Напротив стояло здание парткабинета (там, где сейчас строится здание новой бани)). Горный техникум в те годы занимал место современного пожарного депо.

В районе расположения налоговой инспекции была вторая «зона», всего их было три. Существовал и лагерь для заключенных. Находился он на месте ныне действующей школы № 2.

После войны в этом лагере содержались военнопленные немцы, которые тоже работали на разрезах. Именно отсюда и пошло в народе название этой части поселка – «Берлин».

В 50 – х годах здесь были построены клуб строителей и противотуберкулезный диспансер».

«А теперь вернемся к центру, так называемого, Нового поселка.

В той части парка ДКУ, которая прилегает к улице Ленина, до войны был стадион. Трибуны, конечно, отсутствовали.

В парке работал летний театр, к сожалению, впоследствии сгоревший. Были агитплощадка, аттракционы, библиотека, бильярдная, несколько торговых киосков».

Матвеев Б. По старому Карпинску в сопровождении Бориса Алексеевича Матвеева [Текст] / Борис Матвеев // Карпинский рабочий. – 2001. – 30 марта. – с.14. – (Прил. «Богословский родник», вып. №26).



Старые и новые названия улиц:

п. Угольный

- Улица Тельмана – бывшая Стахановская.
- Улица Колхозная – Колхозная.
- Улица Горняков – бывшая Первомайская.
- Улица Осипенко – бывшая Октябрьская.
- Улица Почтамтская – бывшая Почтовая.
- Улица Мира – бывшая Папанинцев.
- Улица 8 – е Марта – бывшая Гоголя.
- Улица Ленина – бывшая Садовая.

П. Богословск

- Улица Кутузова – бывшая Сталина.
- Улица Республики – бывшая Пензенская.
- Переулок Павлова – бывший переулок Папанина
- Улица Сенокосова – бывшая Задуваловка
- Улица Победы – бывшая Часовенная
- Улица Коммунаров – бывшая Сарайная (по названию реки Сарайной, в народе называемой просто Сарайкой)
- Улица Почтовая – бывшая Введенская
- Улица Октябрьская – бывшая Нижне-Нагорная
- Улица Первомайская – бывшая Верхне-Нагорная
- Улица Трудовая – бывшая Верхне-Каменная