

Есть улицы старинные...

Исполнитель: Абдулаев Амаль,

Першин Александр.

Ученики 10 класса.

Руководитель: Кукарцева Т.И.

МОУ СОШ № 13 2013 г.

Цель проекта:

- Изучить этимологию названий улиц с. Черемисское, познакомиться со старожилами улиц, узнать интересные факты и события, связанными с данными улицами.

- Более 100 лет назад в с. Черемисское было 16 улиц. Они были расположены чаще всего вдоль речки Черемиски и её притоков. Улицы были огорожены и закрывались воротами или жердями. Каждая улица имела свое название. Название улиц было связано с основателями, фамилиями и прозвищами жителей села, местонахождением, географическим положением, предназначением. В 60-70 годы улицам поменяли названия.


- Постепенно исчезли улицы Зелёная, Булинская. В 60-80-е годы XX века в селе появились новые улицы Молодёжная, А. Кукарцева, Красные Горки, Макаров Ключ, переулки А. Чеснокова, Животноводов. Мы часто слышим от старожилов новое и старое название улиц, нас это заинтересовало и мы решили узнать почему именно так, а не иначе назывались прежде улицы нашего села.
- В настоящее время в нашем селе 15 улиц и 2 переулка

Главной является улица Ленина - самая длинная в селе - 3км.100м.



Главная улица села- делилась на 3 части:

Большая дорога,
Бараба
Подзаводская.




Улица Ленина - Большая дорога.



Большая дорога - единственная дорога, которая соединяла Алапаевск, Ирбит, Реж с Екатеринбургом. Это была государева казённая дорога - тракт. Большая дорога начиналась от въезда в село и оканчивалась возле Богоявленского храма (ныне ДК).

Улица Ленина-Бараба.



Бараба-начиналась от моста над речкой Черемисской и заканчивалась у поворота на Невьянск.

Здесь было много богатых людей, державших распивочные лавки. Один из них носил прозвище «Бараба»- отсюда название улицы. Мы выяснили другое толкование .

«Бараба» означает окраина села, города.

Этим и объясняется популярность слова в качестве наименования части населенного пункта.


Улица Ленина – Подзаводская.



За поворотом на Невьянск начиналась эта улица. Село Черемисское в 18 веке было приписано к невянскому заводу и по этой улице крестьяне ходили на завод Демидова «на отработки».



Улица Мира - Большой низ.



Название улицы связано с значимостью для села. Улица идёт сверху вниз от Большой дороги в сторону Колташей. По этой улице ездили в Екатеринбург Д.Н.Мамин-Сибиряк, П.П. Бажов, останавливаясь в гостях у Д.К.Зверева. Длина- 1700м.



Дорога была не близкою,
нужен был отдых и
лошадям, и возницам. В
конце улицы в этих
домах останавливались на
ночлег
по дороге в Екатеринбург.



Улица Лесная- Волкова.



В прошлом эта улица сливалась с лесом, часто на улицу заходили волки, наводя страх на жителей улицы.

Улица Карла Маркса – Кукуй.



С Кукуйского ключика началось заселение села мари́йцами-черемиссами. Длина этой улицы 1км 450м. Дорога в старину была плохая, часто повозки застревали в грязи, вот и «куковали» ждали помощи. Имеется другое значение названия «кукуй», «кокуй» в русских народных говорах. Слово означает «отдаленная часть деревни, выселок». Вполне возможно и такое значение названия улицы т.к она находилась далеко от центра

Улица Советская - Климаревская - Коровинский край.



В начале улице жили семья Климаревых в конце –
семьи Коровиных. На этой улице есть колодец-
журавль – сохранившийся с середины 20 века.

Улица Набережная - Елдакова(о).



Елдаково - название получила от некого Елдака, который очевидно проживал на этой улице давно. «Елдак»-нехороший человек. Улица стоит на берегу.

Улица Свердлова – Лебяжка.



Лебяжка – расположена в низине. Раньше в конце улицы был небольшой пруд , здесь и сейчас место заболоченное. На пруду останавливались на перелёте лебеди. Отсюда- Лебяжка или Лебяжья улица. В прошлом – улица особая. Здесь жили ремесленники: ткачи, плотники, сапожники, портные, кузнецы, ветеринары, пимокаты , рыболовы,, охотники. Современное название получила по названию колхоза им. Свердлова который был в 30-е г..

Улица Заречная-Малый низ.



Улица Малый Низ расположена за речкой, современное название Заречная. Она шла параллельно улице Большой низ, вдоль реки до леса. На этой улице в 20 веке находилась ветлечебница.

Улица Калинина-
Первомайская –
Верховская –
Малышатская.



Улица Нагорная – Осинка – Лосинка.



Происхождение прежнего названия этой улицы не установлено, но современное понятно –на горе. Самая короткая улица в селе-250метров.

Улица Павлика Морозова - Сергина.



Название «Сергина» получила от Сергия-основателя улицы, который поселился на высоком берегу реки.



Улица Молодёжная
начала застраиваться в 70-е годы.
Проживало много молодёжи.



Переулок Александра Чеснокова.



Назван в честь нашего односельчанина, Чеснокова А.Д. – воина интернационалиста в 1983г. погибшего в Афганистане.

Переулоч Животноводов основан в 90-г,
предпалогалось что здесь будут жить
животноводы 2 отделения.



Улица Матроса Кукарцева названа в честь участника Кронштадского восстания в 1906 г.



Улица Красные Горки.



Улица названа в честь красных горок, так называлось это место в начале 20 века.

Улица Макаров Ключ

Основана в 1991-1992гг.



Находиться недалеко от Макарова ключа-родника, который был вырыт неким Макаром. Родник был известен целебными свойствами.

История любого села ,
любой улицы не
менее интересна, чем
история целой
страны.

Спасибо за внимание!!!