



# "В ПОИСКАХ ПРИКЛЮЧЕНИЙ"

(Скалы и пещеры Артемовского района)


Материалы для конкурса «Неизвестный Урал»  
Исполнитель: Федорова Наталья Александровна,  
заведующая отделом обслуживания Центральной  
районной библиотеки Артемовской МБУК ЦБС





**Здравствуйте, давайте знакомиться – Федорова Наталья Александровна,  
заведующая отделом обслуживания  
Артёмовской центральной районной библиотеки.**

**Путешествовать я люблю с детства, поэтому в свою краеведческую программу «Храни к Отечеству любовь!» включила туристические походы для членов кружка «Юный краевед». Особенно ребятам нравится покорять скалы и исследовать пещеры. С кружковцами мы побывали в разных уголках нашего района и открыли для себя много удивительного. Своими маленькими открытиями мы хотим поделиться со всеми, поэтому приглашаем вас на прогулку по уникальным местам Артемовского района.**



По единодушному мнению – самыми живописными из них являются окрестности реки Реж. По одной из версий, слово «*реж*» в переводе с мансийского, означает «*обрывистые берега*». И, действительно, главным украшением реки являются величественные прибрежные скалы, которых насчитывается больше 60.





Наиболее известным из них является Мантуров камень, получивший своё название почти 350 лет назад, когда на нём погиб от рук башкирских воинов житель деревни Мироново – Парфён Мантуров.



**Высокая скалистая стена, протянувшаяся вдоль берега на 350 м, является Памятником природы. Она хранит следы тех организмов, которые населяли Уральское море 340 млн. лет назад.**



Краевед В.И. Воробьев показал нам

Мантуровскую пещеру,

которая была известна туристам ещё в 60-е годы XX в. После их посещений остались вбитые крюки и проржавевший железный трос.

Сейчас ветер, дожди и коррозия сделали свое дело, и теперь, соблюдая меры предосторожности, туда можно попасть без специального оборудования. Пещера горизонтальная, сначала широкая, затем постепенно сужается. При свете фонаря можно разглядеть нависающие сверху глыбы, а на стенах - отпечатки огромных древних раковин и морских лилий.



Кроме того на правом берегу реки  
Реж, напротив с. Мироново в  
скалах есть


Большая пещерка,  
треугольной формы, длиной около  
21 м. Из нее по узкому лазу можно  
спуститься к самой воде.





В скале, которая раньше называлась «Дыроватой», а нынче носит название «Сфинкс», есть почти круглая пещера, с гладкими стенками. Туристы прячутся в ней от дождя. В одной из стен имеется каменное окошко, через которое видна водная гладь.

Об этих пещерах упоминается в «Словаре Верхотурского уезда Пермской губернии» И.Я. Кривошекова, изданного в 1910 г. в г. Пермь.















Еще один памятник природы – Липин лог находится на правом берегу Режа у деревни Липино. В логу можно любоваться высокими известняковыми скалами и собирать коллекцию отпечатков морских обитателей девонского периода.

В одном из походов местные мальчишки (П. и Д. Нагорных) показали нам

### Липинскую пещеру.

Чтобы попасть в нее, надо спуститься вниз по крутому берегу и узкая тропинка приведет прямо к входу. Арка высотой около 2 м постепенно сужается, а затем переходит в довольно узкий извилистый лаз. Сначала он резко поворачивает направо, а затем идет круто вверх. Осторожно продвигаясь в темноте с фонариком, можно попасть в большой грот, а потом по узкому лазу и во второй - поменьше.







Среди местного населения живет легенда о том, что раньше из купеческого дома через пещеру на берег реки вел подземный ход, в котором купец зарыл клад. Может вам повезет его найти?

Если двигаться в сторону Мантурова  
камня, то можно увидеть тигра,  
пьющего из реки. Сейчас эта скала  
так и называется –  
Тигровая голова.







В Артёмовском районе находится еще один знаменитый памятник природы, известный с XVIII века, - Писаный камень. Говорят, что в его недрах когда-то тоже существовала пещера, в которой захоронен чудской вождь, но сейчас она засыпана.



Зато в скальных выходах на противоположном берегу реки Ирбитки за высокой травой прячется почти прямоугольный вход в загадочное подземное сооружение. По форме оно напоминает штольню. По поводу того, зачем кому-то понадобилось выдолбить в очень твердой породе коридор длиной около 12 м, существуют разные версии. По одной из них якобы в этой пещере жил монах-отшельник. По другой - в ней скрывались беглые крестьяне.



Село Покровское – самое старое в Артемовском районе. Мало кто знает, что почти в центре этого населенного пункта находится рукотворная пещера, которую нам показал В.И.Воробьев. Когда-то давно жил в селе крестьянин Сергей. Нашел он в конце своего огорода залежи чистого песка и стал его добывать. Постепенно углубляясь в землю, идя по жиле, старатель вырыл довольно глубокую горизонтальную полость. Сергея-песочника уже давно не, а катакомбы можно посетить и сейчас.





В.И.Воробьев показал нам еще одну местную достопримечательность – Воробьеву яму, что находится возле с.Покровского. Своё название получила в к.17 - н.18 вв., когда крестьяне Воробьевы получили землю для покосов. Почему яма? Да потому, что сама пещера скрыта глубоко под землей и еще формируется. А пока мы можем наблюдать, как весной тающие воды с рёвом устремляются под землю на дне глубокой ямы.



Пусть артемовские пещеры не так велики и длинны, как Кунгурская или Дружба, но зато их можно посетить в любое время года.

Приезжайте,  
искатели приключений,  
пусть артемовские красоты  
станут вашим открытием!



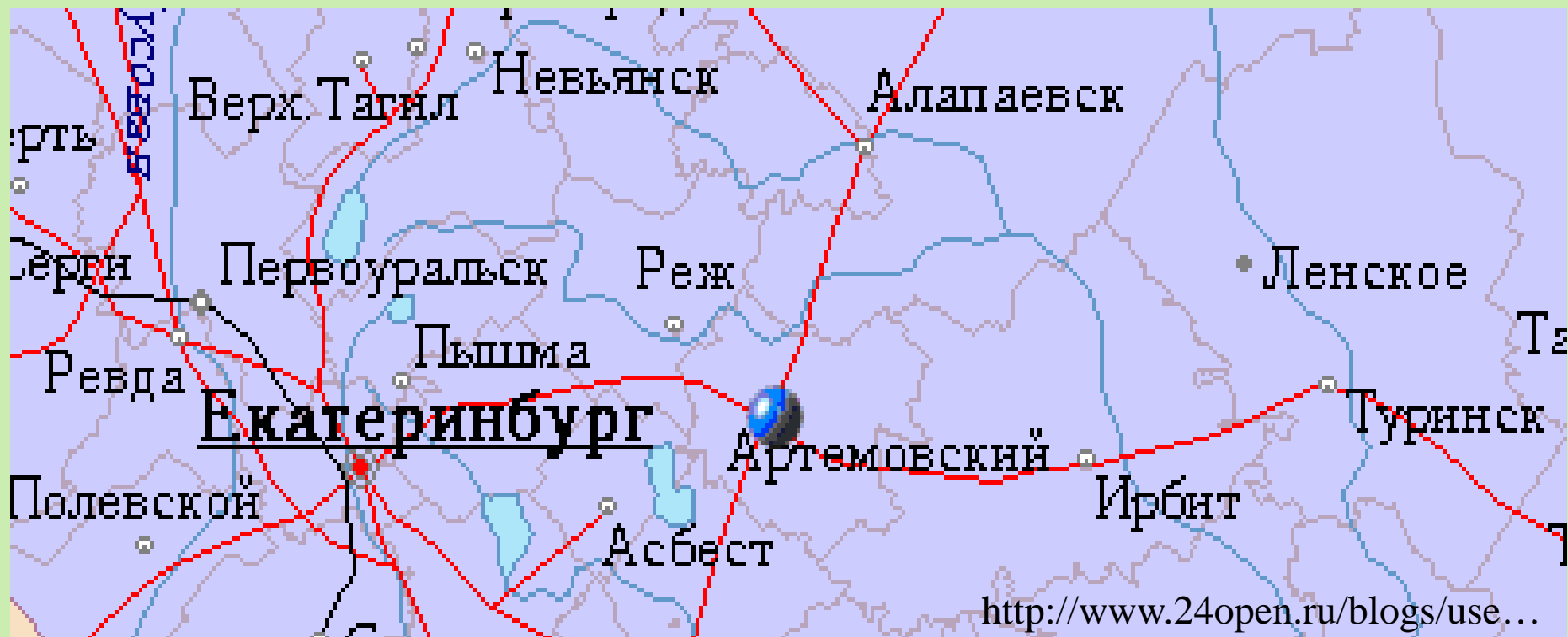
Как доехать?

На автомобиле по трассе

Екатеринбург – Березовский – Реж - Артёмовский.

Длина пути: 114,7 км,

предполагаемое время в пути: 1 ч. 51мин.







### **Поездом:**

**«Екатеринбург — Егоршино» 08:36,  
«Екатеринбург — Егоршино» 10:39,  
«Екатеринбург — Алапаевск» 17:22.**



### **Автобусом:**

**Екатеринбург, Северный автовокзал –  
Артемовский - Буланаш:**

**07:45, 07:55, 08:35, 09:15, 09:54, 10:15, 10:45, 11:05,  
11:45, 12:43, 13:00, 13:50, 14:15, 15:00, 15:50, 16:40,  
17:10, 17:50, 18:20, 19:45, 20:20, 21:11, 22:20**

**([ago-live.ru>poleznaja...avtobusy...ekaterinburga.html](http://ago-live.ru/poleznaja...avtobusy...ekaterinburga.html))**

**время местное**

**В презентации использована музыка**

Е. Крылатова из к/ф «Конец императора тайги»

**Фотографии предоставлены:**

Н.А. Федоровой и В.И. Воробьевым

**Интернет-ресурсы:**

<http://www.24open.ru/blogs/use...>

[ago-live.ru›poleznaja...avtobusy...ekaterinburga.html](http://ago-live.ru/poleznaja...avtobusy...ekaterinburga.html)