



**ЗЕЛЁНАЯ АРХИТЕКТУРА НОВОУРАЛЬСКА:
иллюстрированный атлас-путеводитель по
аллеям, бульварам, скверам**

СОСТАВИТЕЛИ:
Элла Подгорнова
Елена Подгорнова

Новоуральский городской округ
2014 год

*Нельзя любить безликий город.
Как бы ни были правильны черты лица,
чтобы полюбить его, в нем должна быть
какая-то характерность – неповторимость...
Д. С. Лихачев*

Уважаемые гости и жители Новоуральска!

Вашему вниманию предлагается иллюстрированный атлас-путеводитель по аллеям, бульварам, скверам города Новоуральска.

Маршрут продуман и составлен таким образом, что вы сможете проехать или пройти по всему городу и познакомиться со всеми объектами зеленой архитектуры.

В нашем атласе-путеводителе Вы сможете не только прочитать про аллеи, бульвары и скверы города, но и рассмотреть каждый объект на фотографиях, выполненных автором.

Все аллеи, бульвары и скверы показаны на карте. Для удобства в начале атласа-путеводителя предлагается маршрутный лист с обозначением экскурсионных объектов.

В конце путеводителя в приложении представлены старые фотографии объектов зеленой архитектуры Новоуральска. Они собраны из разных источников, в том числе, из домашних архивов авторов и их знакомых.

Мы надеемся, что после знакомства с атласом-путеводителем Вам действительно захочется прогуляться по Новоуральску и увидеть, насколько красив и богат зелеными насаждениями Новоуральск.

Приятных прогулок и новых впечатлений!

От авторов

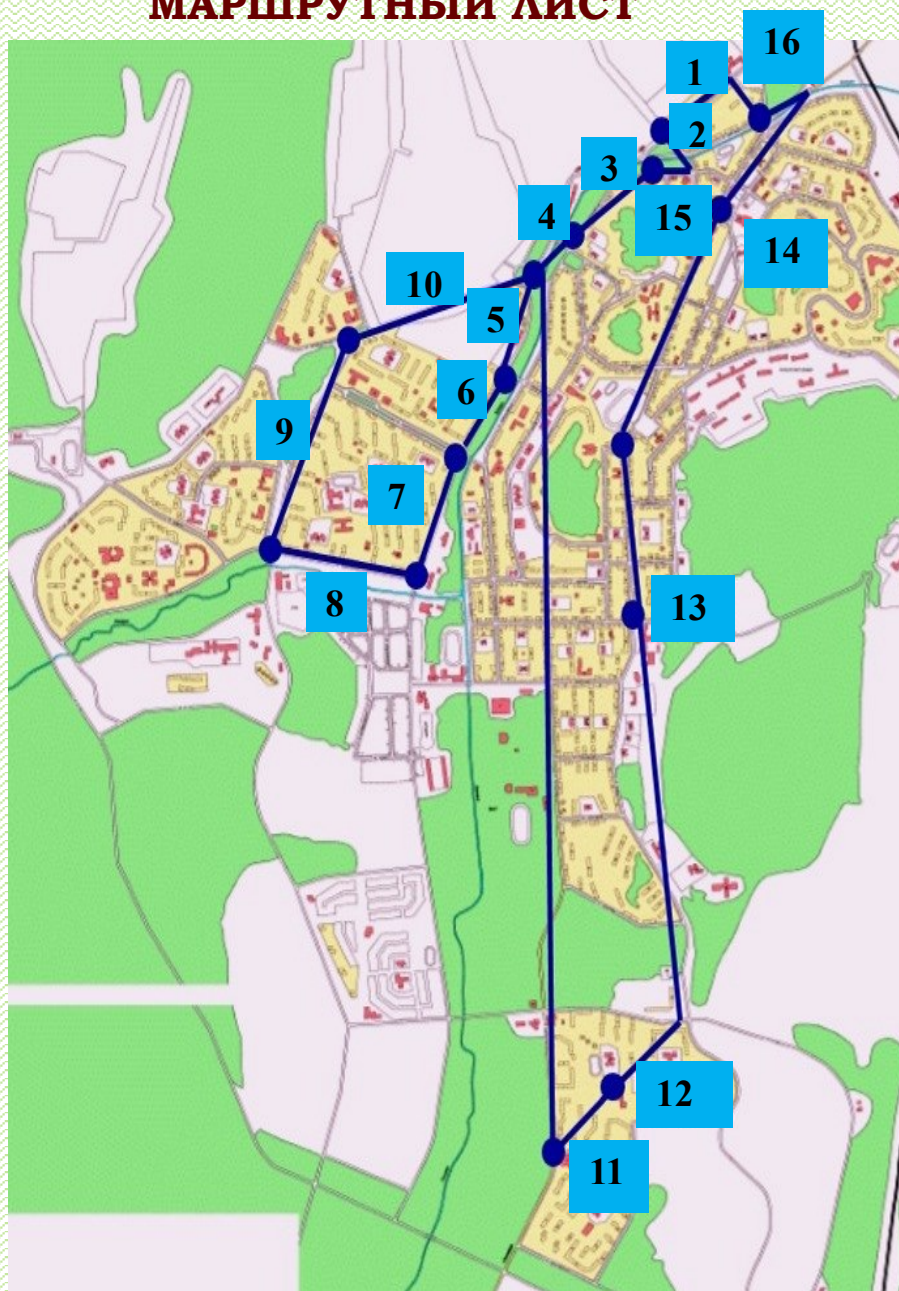
У каждого человека есть свое любимое место в городе: двор, парк, аллея. Кто-то просто любит по ним гулять, а кого-то с такими местами связаны памятные события.

Нам Новоуральск дорог тем, что мы здесь родились и выросли, что здесь жили наши предки, строили его. А еще мы любим его за то, что он красив. Красив своими хорошими людьми, тихими улочками, зданиями, как старыми, построенными в стиле неоклассицизма, так и современными. Но особенно красив Новоуральск поздней весной и летом, когда распускаются листья на деревьях, и город превращается в один большой зеленый сад.

Наш город относительно молод. Официально он образовался 17 марта 1954 года, но известно, что первые застройки будущего Новоуральска велись с 1941 года. Тогда еще не было улиц, не было высотных домов, а были маленькие поселки и маленькие дома (бараки, финские домики). Но даже в те времена первостроители старались украсить свой город зелеными насаждениями, небольшими парками, аллеями. Так появились рябиновая аллея на улице Стахановской, парк культуры и отдыха за Домом культуры УЭХК (тогда ДК им. Ленина).

В Новоуральске вы не найдете таких парков, какие заложены в крупных городах, зато можно найти много мест, которые мы называем нетронутыми уголками природы. Это и лесная зона возле 15 микрорайона и небольшой лесной массив между улицами Ленина, Комарова и Фурманова, а также в районе церкви. Это и берега рек Бунарки и Ольховки, и многочисленные возвышенности (горы Трубная, Осиновая, Уральская, Кирпичная). В городе немало аллей, бульваров и скверов. Даже некоторые улицы Новоуральска хранят в себе садово-парковые названия: Садовая, Березовая аллея, Ольховая, Парковый проезд.

МАРШРУТНЫЙ ЛИСТ



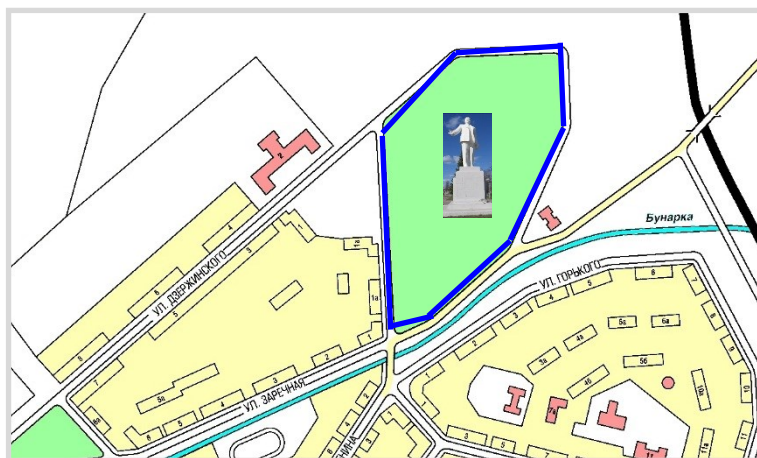
1. Большой заводской сквер (ул. Заречная – М. Горького),
2. Малый заводской сквер (ул. Дзержинского),
3. Аллея Победы (ул. Первомайская),
4. Аллея Чернобыльцев (ул. Первомайская),
5. Аллея Молодежи (ул. Победы),
6. Аллея Трудовой славы (ул. Победы),
7. Аллея Боевой славы (ул. Победы),
8. Бульвар Учебный (ул. Юбилейная),
9. Бульвар им. Н. Фоменко (ул. Автозаводская),
10. Бульвар Промышленный (ул. Автозаводская),
11. Бульвар им. Академика Кикоина (б-р академика Кикоина),
12. Аллея Памяти жертв Бесланской трагедии (ул. Корнилова),
13. Сквер Дружбы (ул. Белинского),
14. Театральный сквер (ул. Ленина – Строителей),
15. Рябиновая аллея (ул. Стахановская),
16. Сквер Революции (ул. М. Горького)

БОЛЬШОЙ ЗАВОДСКОЙ СКВЕР

(Аллея Труда УЭХК)

Большой заводской сквер расположен около улиц Заречная и Дзержинского. Он отражает историю градообразующего предприятия – Уральского электрохимического комбината.

Можно сказать, что аллея труда Уральского электрохимического комбината – одна из самых красивых в городе. Правильное ее название – Большой Заводской сквер. Начал строиться он в 1947 году, одним из первых, в 1953 году появился памятник В. И. Ленину. Расположен сквер очень удачно – на въезде в город. Гости Новоуральска, попадая в наш город, первым делом обращают внимание на этот сквер. В нем есть центральная пешеходная дорожка, а от нее – несколько боковых. Вдоль центральной аллеи растут красивейшие ели, по краям боковых – липы. Трава на газонах всегда аккуратно подстрижена. При входе в сквер со стороны улицы Заречной расположены две бетонных тумбы. На них золотыми буквами написано «Аллея трудовой славы», расположены символ УЭХК и два ордена комбината – Орден Ленина и Орден Октябрьской революции.





Центральная аллея сквера



Тумбы с символами УЭХК и орденами



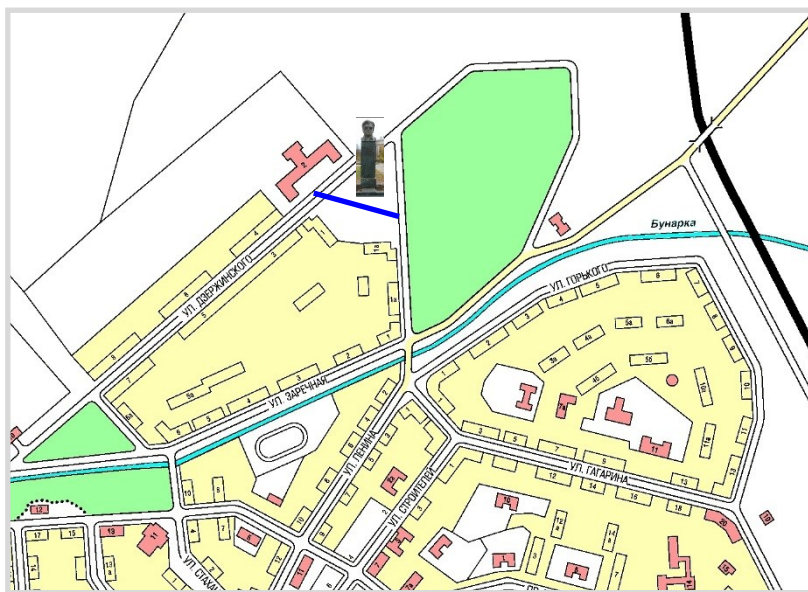
***Памятник
В. И. Ленину***

МАЛЫЙ ЗАВОДСКОЙ СКВЕР

Сквер расположен на улице Дзержинского.

Через дорогу от Большого заводского сквера, напротив заводууправления Уральского электрохимического комбината, есть еще один сквер - Малый заводской сквер УЭХК. До 2005 года он был совершенно обычным: с дорожками, деревьями, скамеечками. В 2005 году напротив заводууправления установили памятник директору УЭХК Андрею Иосифовичу Савчуку.

Почетный гражданин Новоуральска А. И. Савчук был директором комбината 27 лет - с 1960 по 1987 гг. В городе также в честь него названа улица в Южном районе.





***Аллеи
сквера***

***Заводо-
управле-
ние УЭХК***



***Памятник
А. И. Савчуку***

АЛЛЕЯ ПОБЕДЫ

Аллея Победы находится на улице Первомайской.

После празднования 30-летия Победы каждые 10 лет, то есть в юбилейные годы, в городе устанавливались памятные знаки или закладывались аллеи. Так к 40-летию Победы, в 1985 году, в районе кинотеатра «Родина» (теперь это Детская библиотека) был заложен камень, на котором присутствует надпись «Аллея Победы». 7 мая 2005 года, перед 60-летием Победы, появился еще один мемориальный камень с надписью: «Они живы, пока мы помним». В этот день были высажены тридцать саженцев груш и столько же яблонь (всего 60 – по числу лет со Дня Победы). Таким образом, пустырь был превращен в настоящую аллею Победы.

Старожил города, ветеран Великой Отечественной войны Владимир Рагулин вспоминал в тот день: *«Правильное место выбрали организаторы. Здесь с Фанерного поселка начиналось строительство города. Там, где поставили плиту и разбили цветник, стояла офицерская столовая. Здание снесли, место было заброшено... Деревья всегда были символом мира, когда они зацветут, аллея станет любимым местом горожан...»* В настоящее время территория здесь благоустроена, каждый год проводятся субботники и высаживаются деревья.





Аллея Победы



***Закладной
камень к
40-летию
Победы***

***Закладной
камень к
60-летию
Победы***



АЛЛЕЯ ЧЕРНОБЫЛЬЦЕВ

Аллея чернобыльцев тянется вдоль улицы Первомайской.

В Новоуральске есть немало жителей – участников ликвидации радиационных аварий и катастроф (Чернобыльской АЭС, «Маяка»). Эти люди, жертвуя своим здоровьем, в 1957 и 1986 годах поехали на ликвидации последствий аварий. Их никто не заставлял и не принуждал. Они ехали по зову сердца. Многих из них уже нет в живых... Именно в память об этих людях и заложена одна из самых молодых аллей – аллея Чернобыльцев. К 15-летию аварии на ЧАЭС в апреле 2001 года были высажены яблони, к 20-летию появился памятник участникам ликвидации и жертвам радиационных аварий и катастроф.

На памятнике – знак участника ликвидации последствий ЧАЭС и одно только слово – *«Помните...»*. Тянется эта зеленая зона вдоль реки Бунарки почти до аллеи Победы. Аллея ухожена только около памятника, а дальше как будто попадаешь в лес.

Аллея уникальна! Во-первых, именно в этом месте растут немногие в городе дубы. Три дубка растут напротив остановки «Первомайская». Есть дуб и около магазина «Кострома». Они не похожи на те дубы, что растут в более южных районах, но то, что они прижились и радуют нас, – это уже чудо. Во-вторых, неухоженность части аллеи придает ей некую дикость. Гуляешь по ней – и как будто попадаешь в дремучий лес: узкая тропинка (двум человекам трудно разойтись), ветки деревьев и кустарников нависают прямо над головой. Здесь всегда уютно и тенисто. Весной и летом аллея очень красива, потому что на ней цветут яблони и сирень.





Аллея Чернобыльцев



***Памятник участникам
ликвидаций и жертвам
радиационных аварий и
катастроф***



Три дуба на аллее

АЛЛЕЯ МОЛОДЕЖИ

Аллея расположена на улице Победы.

Аллея Молодежи сооружена комсомольцами города в 1978-79 гг. к 60-летию ВЛКСМ. Строили аллею комсомольцы, поэтому и название у нее соответствующее – аллея Молодежи. На аллее находится замечательный фонтан с четырьмя чашами, построенный по набросанным эскизам жителями города. В 2004 году на аллее был заложен памятник погибшим в локальных войнах.

Прежде чем появился всем знакомый памятник, с 1999 года здесь стоял закладной камень - гранит, на котором можно было увидеть надпись: «Здесь будет построен памятник погибшим в Афганистане, Чечне и локальных войнах».

7 ноября 2004 года был установлен памятник. Проект памятника изготовлен Санкт-Петербургской фирмой «Ретро», главный архитектор проекта В. В. Горбунов. Памятник выполнен в виде арки, которая находится на ступенчатом постаменте. На арке находится шар, на шаре – крест. За крестом, на этом же шаре располагается фигура орла с расправленными крыльями. Под аркой, на пьедестале расположена треугольная четырехсторонняя пирамида. На трех его сторонах – барельефом сделаны черные тюльпаны, а на четвертой – лицевой стороне – имена погибших и наверху – выгравированная пятиконечная звезда. В памятнике – символы воинской славы. Арка – символ печали, черный тюльпан – символ афганской войны (и любой локальной), орел – символ доблести и отваги, а также символ государственности, который присутствует на гербе России. Крест – символ скорби и памяти по погибшим.

Внизу находится надпись – строчки из песни про Афганистан: *«Кто-то знал, что вернется, да упал под огнем, И струной отзовется наша память о нем...»*

Таким образом, аллея Молодежи включила в себя несколько событий, происходивших в нашей стране: ВЛКСМ, войну в Афганистане и войну в Чечне. Все эти события связывает то, что в них участвовала лучшая молодежь города. Молодые комсомольцы боролись за свои идеи, а в Афганистане и Чечне погибали молодые мужчины, почти мальчики.





***Аллея Молодежи и
памятник погибшим в локальных войнах***



A tall, slender, grey obelisk monument stands against a blue sky with scattered white clouds. The monument has a wide, rectangular base with the words 'СЛАВА' and 'ТРУДУ' inscribed in large, raised Cyrillic letters. The obelisk itself is a tapered column with a textured surface. At the base of the monument, there are some small red flowers and a low brick wall. In the background, there are green trees and a paved area.

В 1974 году к 20-летию города для того, чтобы потомки никогда не забывали первостроителей города, лучших его тружеников, руководство Свердловска-44 предложило провести аллею вдоль реки Бунарки. *«Тем самым отдать дань новоуральцам – труженикам и облагородить берега речушки...»* - так рассказал об этой идее В. К. Матвеев, в то время первый секретарь горкома партии. Тут же за столом набросали эскиз, оговорили план и сроки. И за дело взялись... горожане. Именно горожане, а не специально нанятые строители. Работали не за деньги, а за идею и для того, чтобы их детям и внукам осталась на память эта красота.

Аллея и сейчас красива, а в то время была еще лучше и свое название она оправдывала. Архитектурная композиция посредине аллеи «Слава труду» – стилизованные серп и молот (в честь 25-летия комбината). Первые фонтаны на этой аллее (теперь они разрушены) были изготовлены в виде энергетических уровней. Они тоже были сделаны без чертежей, методом подбора монтажниками МСУ-72. На высотных домах засветились буквы «Слава труду» и «Слава передовикам производства». Вдоль всей аллеи тянулась Доска почета, на которой помещались портреты передовиков и новаторов производства, знатных людей города. Вся аллея была засажена деревьями, цветниками, газонами.





***Аллея
Трудовой
славы***



Архитектурная композиция «Слава труду»

***Мост
влюбленных
(на нем молодо-
дожены веша-
ют замки)***



АЛЛЕЯ БОЕВОЙ СЛАВЫ

Аллея Боевой славы расположена вдоль улицы Победы.

В 1975 году весь Советский Союз праздновал юбилей – 30-летие Победы в Великой Отечественной войне. Свердловск-44 решил не просто отметить это событие, а сделать так, чтобы о войне, о погибших и вернувшихся солдатах никогда не забывали потомки. В городе насчитывалось в то время 2650 фронтовиков. Так появилась идея закладки аллеи Боевой славы. Набрасывается эскиз и начинается быстрое строительство. Так же, как и аллея Трудовой славы, этот объект возводился жителями города.

На аллее располагается мемориальный комплекс «Вечный огонь», памятный знак «1941-1945», закладной камень, посвященный труженикам тыла, и закладной камень «Узникам фашизма».

Мемориал «Вечный огонь» расположен на небольшом возвышении и изображен в виде преклоненных к огню полотнищ двух знамен, на которых выгравированы слова: *«Никто не забыт, ничто не забыто»* и *«Вечная слава героям, павшим в боях за свободу и независимость нашей Родины»*. Под этими словами, но уже позднее была сделана «Книга памяти», то есть выгравированы имена тех новуральцев, которые погибли на фронте. В мемориальный комплекс входит стела, состоящая из трех частей, каждая из которых ознаменовала 10 лет (таким образом, стела символизирует 30-летие Победы). В верхней части пилона расположены изображения трех солдат – трех родов войск – пехотинца, моряка и летчика.





Аллея Боевой славы



Мемориальный комплекс «Вечный огонь»



***Пехотинец, летчик,
морьяк***



***Тумбы с названиями
городов-героев***

Немаловажную часть мемориального комплекса занимают тумбы. У них тоже своя история. Тумб 13 по числу городов-героев, на каждой тумбе – табличка с названием города. Лучшие комсомольцы комбината, а в их числе Е. Васильев, В. Ширяев, А. Горницкий, В. Христолюбов, объехали все города-герои и привезли из каждого священную землю. Землю насыпали в латунные гильзы, заварили и замуровали в эти тумбы.

К 30-летию Победы зажгли в городе Вечный огонь, который ни разу не затухал.

В 2005 году в начале аллеи Боевой славы появился еще один памятный знак, который не только стал символом юбилейной даты Победы, но и отметил начало аллеи Боевой славы. Памятный знак похож на раскрытую книгу, на одной странице которой выгравирована дата начала войны – «1941», а на другой – окончания войны – «1945».


К 60-летию Победы прямо напротив мемориального комплекса был установлен еще один камень, на котором присутствует надпись: *«Труженикам тыла, ковавшим Победу в годы Великой Отечественной войны»*. Известно, что тыловики, то есть те, кто работал в тылу, долгое время оставались незаслуженно забытыми. И вот, наконец, в Новоуральске появился памятный знак, посвященный тем, кто ковал в тылу Победу.

В 2010 году, к 65-летию Победы, появляется закладной камень «Непокоренные», сделанный из черного гранита, посвященный узникам фашизма, т. е. тем, кто прошел фашистские концлагеря.

И в прошлом, и в настоящем времени вдоль аллеи Боевой славы тянутся стенды, на которых администрация города никогда не забывает поздравить ветеранов и рассказать, напомнить всем о страшных годах войны. А на высотном доме, что по улице Победы, огромными буквами красовалась надпись *«Слава народу – победителю»*.

Сейчас Вечный огонь – это не только одно из любимых мест для прогулок горожан, но, прежде всего, место встречи ветеранов войны и тыла. На аллее Боевой славы каждый год 9 мая, а также в Дни памяти и скорби проходит торжественное возложение цветов к памятнику. Это место памяти. Это место гордости.





**Закладной
камень
50-летию
Победы**



**Закладной
камень
труженикам
тыла**

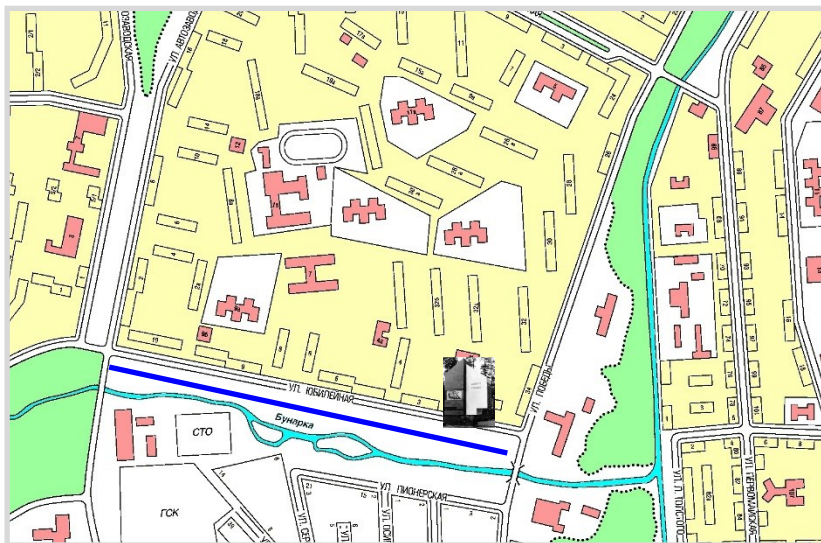


**Закладной ка-
мень узникам
фашизма
«Непокоренные»**

БУЛЬВАР УЧЕБНЫЙ

Учебный бульвар расположен вдоль улицы Юбилейной.

Бульвар Учебный с деревянными малыми формами сооружен трудящимися строительства в 1979 году (к 25-летию города). Вдоль улицы Юбилейной по берегу реки Бунарки простирался дикий лесной массив. Его решено было отдать на облагораживание строителям. Строители очистили массив, оставив деревья на месте, установили деревянные скульптуры, деревянные же круглые беседки со скамеечками внутри. Получился не то бульвар, не то сквер. Назвали его Учебным. На другой стороне Бунарки находился учебный комбинат «стройки», поэтому название было вполне правильным. Когда-то в самом начале Учебного бульвара стоял большой бетонный стенд (он и сейчас там есть, но в полуразрушенном состоянии). На этом стенде располагался большой план Зеленого кольца со всеми обозначениями. Сегодня на месте Учебного бульвара на деревьях можно увидеть таблички с надписью: «Место для выгула собак». Как будто частичка истории города исчезла вместе с этим бульваром, а ведь наши родители и их родители гуляли в этом месте, любовались почти нетронутой природой, сидели в беседках и дышали свежим воздухом.






Бывший Учебный бульвар



***Бывший
комбинат
«стройки»***

***Стенд с планом
Зеленого кольца.***

*Фото из семейного
архива*



БУЛЬВАР ФОМЕНКО

Бульвар имени Н. М. Фоменко расположен на улице Автозаводской.

Пустырь вдоль улицы Автозаводской также решено было облагородить и озеленить. Здесь за дело взялись работники Уральского моторного завода. Они сделали бульвар, засадили его рябинами, и назвали его Автозаводским. В народе часто можно услышать и другое название бульвара – Рябиновый. Каждую осень бульвар буквально вспыхивает огненными красками рябин, и всю зиму на бульваре щебечут птицы, поедая плоды уральского дерева.

В начале бульвара установлена необычная композиция, где из букв складываются слова «Бульвар Автозаводский». На бульваре нет никаких памятников, сами рябины являются визитной карточкой бульвара.

24 декабря 2007 года бульвару на улице Автозаводской было присвоено имя директора моторного завода, почетного гражданина города Николая Михайловича Фоменко, который на протяжении 18 лет (с 1976 по 1994) возглавлял УАМЗ и которому принадлежала идея заложения Автозаводского бульвара.





***Бульвар Фоменко
летом и осенью***



БУЛЬВАР ПРОМЫШЛЕННЫЙ

Бульвар расположен на улице Автозаводской.

В 1979 году после Автозаводского бульвара решено было «пробивать» дорогу дальше, вдоль Деревообрабатывающего комбината. Дорога эта вместе с тротуаром и озеленением получает имя Промышленный бульвар. Промышленный потому, что рядом находится улица Промышленная, а недалеко - промышленная зона города.

На бульваре нет памятников, а только промышленные предприятия: с одной стороны МУП «Водоканал», а с другой - бывший Деревообрабатывающий комбинат. Промышленный бульвар отличается от остальных объектов зеленой архитектуры своей растительностью. Растут там в основном тополя, но не обычные и привычные нашему взгляду, а пирамидальные. Очень много лиственниц. Желтые лиственницы очень украшают бульвар поздней осенью. Встречаются и рябины.

Бульвар несколько сдвинут с центра улицы Автозаводской.





***Пирамидальные тополя и лиственницы,
растущие на бульваре Промышленном***



ЗЕЛЕНОЕ КОЛЬЦО И АРХИТЕКТУРНО-ХУДОЖЕСТВЕННАЯ КОМПОЗИЦИЯ «СОЗДАТЕЛЯМ ГОРОДА»

Самое посещаемое и, как ни странно, самое загадочное место Новоуральска - это аллеи и бульвары Зеленого кольца.

Такое красивое название как «Зеленое кольцо» как-то не прижилось в народе, но осталось в документах, хранящихся в архивах. Создавалось кольцо не в один день, и даже не за один год, а от юбилея к юбилею.

Сооружения Зеленого кольца:

- **Аллея Трудовой славы** – сооружена жителями города в 1974 году (к 20-летию города);
- **Аллея Боевой славы** – сооружена жителями города в 1975 году (к 30-летию Победы в Великой Отечественной войне);
- **Аллея Молодежи** – сооружена комсомольцами города в 1978-79 гг. (к 60-летию ВЛКСМ);
- **Бульвар Учебный** – сооружен трудящимися строительства в 1979 году (к 25-летию города);
- **Бульвар Автозаводский (сейчас Фоменко)** – сооружен трудящимися УАМЗа в 1979 году (к 25-летию города);
- **Бульвар Промышленный** – сооружен трудящимися УЭХК в 1979 году (к 25-летию города).





Схема Зеленого кольца



**Схема Зеленого кольца на стенде Учебного
бульвара (в настоящее время не существует)**

Одна за другой закладывались аллеи Зеленого кольца на протяжении пяти лет. Промышленный бульвар был последним из аллей и бульваров, но не последним шагом в завершении Зеленого кольца. А последний и самый лучший шаг – это возведение стелы – символа и главного памятника Новоуральска. Напомним, что последние три бульвара закладывались к 25-летию города. Архитектурно – художественная композиция «Создателям города» заканчивает Зеленое кольцо.

Стела также устанавливалась к юбилею города. Памятник как бы венчает Зеленое кольцо. Прекрасный монумент в честь первостроителей, на котором выбиты слова: «Создателям города», то есть тем, кто не просто строил его, а вкладывал в наш Новоуральск частичку своей души, создавал его буквально на пустом месте и превращал в уютный и красивый городок с уральской душой.

Памятник облицован довольно редким и дорогим материалом – титаном. Другой металл просто не выдержал бы такой высоты – 22 метра.

Стела «Создателям города» необычна и по своему внешнему виду, и по внутреннему содержанию. Внешне она напоминает латинскую букву «U», что в таблице Менделеева обозначает «уран». Уран обогащает градообразующее предприятие города УЭХК. Посредине стелы рассечена надвое – это расщепление урана, вверху – шар, обозначающий атом. В центре сооружения в круге расположена фигура из трех человек, обозначающих строителя, ученого и геодезиста. Площадь около стелы решено было назвать Площадью 25-летия города.

Теперь кажется понятным, почему столь замечательное место города было названо Зеленым кольцом. Зеленое – потому что засажено зелеными насаждениями: деревьями, кустарниками, цветами, травой. Кольцо – потому что замкнуто, хотя на плане города оно и не выглядит круглым.

В летописи Новоуральска появилась надпись: «Все объекты Зеленого кольца построены жителями города на общественных началах». Это была поистине общегородская стройка. Любой житель Новоуральска может гордиться тем, что у нас в городе было и есть прекрасное Зеленое кольцо. Жаль только, что не все о нем знают.





Символ Новоуральска



Строитель, ученый и геодезист



***Так выглядели аллея Молодежи и памятник
в 1982 году***

Фото из семейного архива

БУЛЬВАР АКАДЕМИКА КИКОИНА

Бульвар академика Кикоина расположен в Южном районе города.

Южный район - это новая часть города. Совсем еще молодой, с красивыми высотными домами, район напоминает нам о том, что Новоуральск - это, прежде всего, город, идущий в ногу со временем.

Бульвар назван в память об одном из первых почетных граждан Новоуральска (Свердловска-44), выдающемся ученом-физике, лауреате Государственной и Ленинской премий, научном руководителе Уральского электрохимического комбината в самом начале его славной истории академике Исааке Константиновиче Кикоине. Именно он разрабатывал идею обогащенного урана для атомных бомб Советского Союза.

Бульвар академика Кикоина отличается от всех других тем, что является улицей с домами. Бульвар представляет собой пешеходную зону.





Бульвар академика Кикоина - пешеходная зона



***Почетный гражданин
города Новоуральска
академик И. К. Кикоин***

АЛЛЕЯ ПАМЯТИ ЖЕРТВ БЕСЛАНСКОЙ ТРАГЕДИИ

Аллея расположена около школы № 40 в Южном районе города.

1 сентября 2004 года Россию потрясло страшное происшествие: школа № 1 в городе Беслане подверглась нападению террористов. Три дня они удерживали детей, учителей и родителей в спортивном зале школы, не принимая ни еды, ни воды, ни медикаментов. В этой страшной трагедии от рук террористов погибло огромное количество людей, среди них – 186 детей.

В память о жертвах Бесланской трагедии в 2004 году ученики и учителя школы № 40 высадили около своего учебного заведения аллею из 186 пирамидальных тополей.

10 октября 2006 года на Аллее Памяти состоялось открытие памятного знака – закладного камня, установленного в память о жертвах Бесланской трагедии. На камне надпись: *«В память о детях, погибших в Беслане в сентябре 2004 года»*. Благодаря стараниям коллектива школы № 40, АСМБ, городской администрации и просто неравнодушных жителей теперь ни один новорулевец не забудет эту трагедию.





***Часть аллеи и закладной камень
в память о детях, погибших в Беслане***

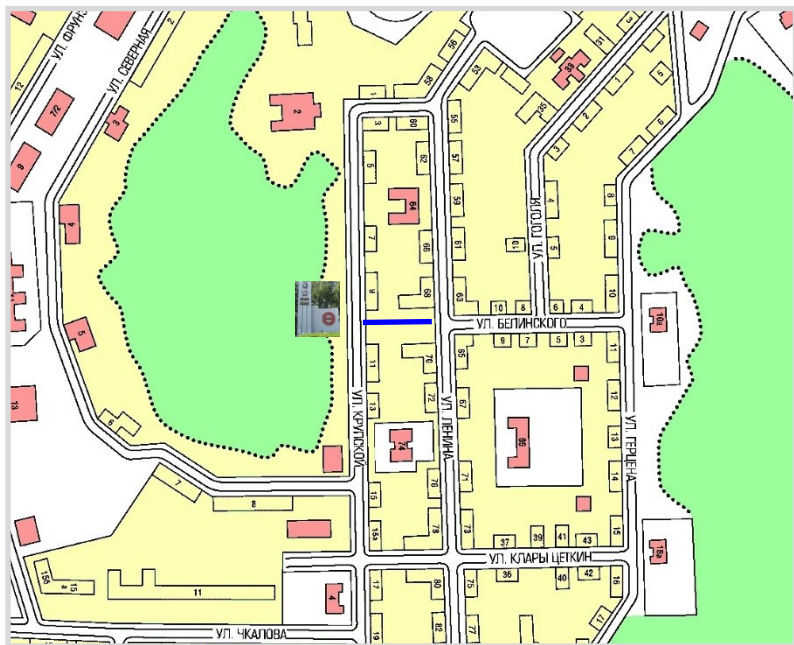


СКВЕР ДРУЖБЫ

Сквер Дружбы расположен на улице Белинского.

Улица Белинского пересекается с улицей Ленина и заканчивается красивым ухоженным сквером, который когда-то носил имя В. Белинского (как и сама улица).

7 января 1957 года скверу присваивается наименование «Сквер Дружбы». Переименовали его по просьбе комсомольцев города, которые этот сквер и разбили. Напротив сквера, на улице Крупской, находится памятный знак, установленный к 25-летию Уральского электрохимического комбината. На нем – изображения символа комбината и двух орденов - Ленина и Октябрьской революции, которые в советское время получил УЭХК. Знак стоит на горе Осиновой.





Сквер Дружбы



Памятный знак, посвященный 25-летию УЭХК

ТЕАТРАЛЬНЫЙ СКВЕР

Театральный сквер расположен на улице Ленина.

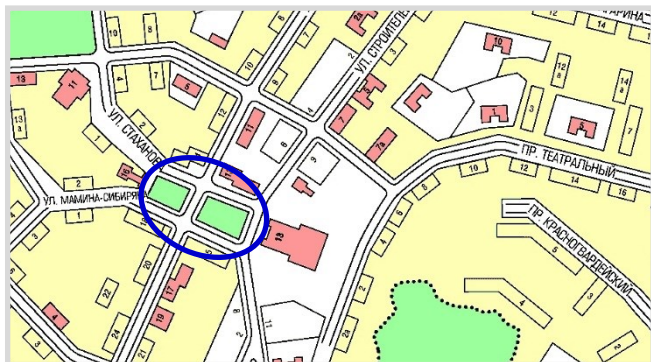
Название сквера говорит само за себя – он находится перед Театром музыки, драмы и комедии на Театральной площади. А ведь не так давно (наши бабушки еще помнят) площадь в народе называли «нижней», а официально - Площадью 30-летия Октября. Появилась она соответственно в 1947 году – одной из первых.

Театральную площадь можно назвать настоящим зеленым центром города. Сквер украшает собой не только остановочный комплекс, но и саму площадь. Посередине - фонтан – красивейшее архитектурное сооружение. По периметру сквера - фигурные чугунные ограждения и молодые морозостойчивые яблоньки, которые каждую весну радуют жителей своим приятным цветом и благоуханием.

Известно, что первая новогодняя елка в городе была поставлена в 1947 году именно на площади 30-летия Октября.

Напротив, через дорогу, был еще один сквер (около бывшей Детско-юношеской библиотеки). Посреди сквера на постаменте стояла гипсовая скульптура В. Ильича Ленина. Поставлена она была в 1954 году. Многие взрослые вспоминают, как стояли 22 апреля в сквере около памятника на посту пионеры в куртках, поверх которых обязательно повязывался красный галстук.

К сожалению, по решению городской комиссии от 31 марта 1994 года памятник был снесен как гипсовая скульптура, не имеющая архитектурной ценности. Да и сам скверик исчез: в 2013 году деревья вырубili, а площадку покрыли фигурным кирпичом.






Сквер на Театральной площади



Фонтан на Театральной площади



Исчезнувшие сквер и памятник Ленину напротив здания бывшей Детской библиотеки

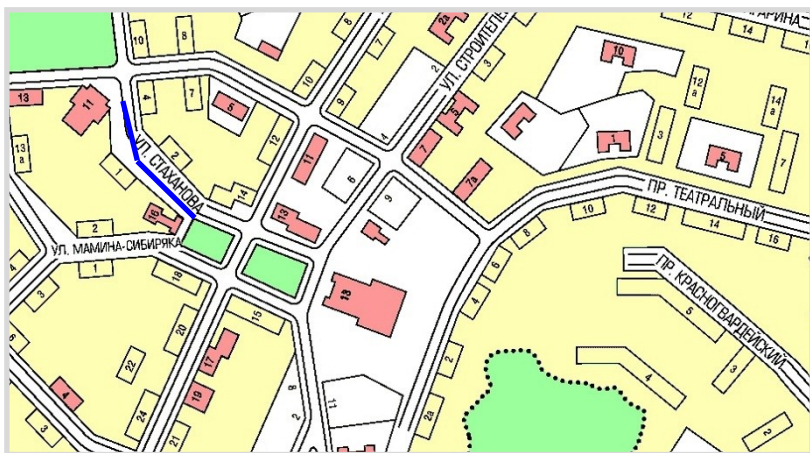
РЯБИНОВАЯ АЛЛЕЯ

Рябиновая аллея находится на улице Стахановской.

Не каждый юный житель Новоуральска скажет, где прячется эта улица. А она действительно прячется от глаз человека в кронах деревьев. По этой улице не ездят автомобили, на ней находится только пешеходная зона. Но если присмотреться к улице внимательнее, то можно заметить, что она похожа на аллею. Три прямые пешеходные дорожки и ровные ряды высаженных рябин и лип. Тенистая улочка, здесь можно укрыться от солнца, можно прогуляться и подышать свежим воздухом. Чем не аллея?

Улица Стахановская образовалась в 50-х годах XX века и фактически сразу стала такой, какой мы ее видим сейчас. Аллея на этой улице зовется Рябиновой, хотя растут на ней и множество лип. Второе ее название (менее известное) – Пионерская. Это практически первая аллея в нашем городе и появилась она с появлением улицы. Рябинки высаживали школьники 50-х годов, сажали с любовью, для своих потомков. И потомки, то есть мы, с благодарностью будем помнить заботу наших тогда еще юных прабабушек и прадедушек.

В настоящее время на Рябиновой аллее в рамках проекта «Территория культуры Росатома» находится картинная галерея под открытым небом: на специальных застекленных стендах выставлены копии картин В. Нестерова.





***Рябиновая аллея
на улице Стахановской***



***Картинная галерея
под открытым небом на аллее***

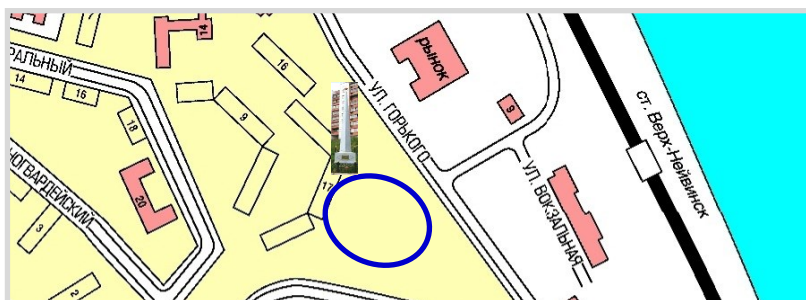
СКВЕР РЕВОЛЮЦИИ

На привокзальной площади есть сквер, о котором в городе мало кто знает. Сквер Революции – так он назывался.

В сквере находится монумент погибшим в гражданской войне. Появился сквер на карте города в 1987 году, только название так и не прижилось в городе. Интересно, что памятник был поставлен намного раньше сквера – в 1949 году. Это первый памятник на территории города, тогда еще безымянного. Не менее интересна его история. Обелиск сначала был деревянным, и сооружен он был в честь 30-летия с начала гражданской войны. Памятник установлен прямо напротив вокзала, поэтому первое, что видят гости Новоуральска, войдя в город, это памятник героям гражданской войны с красной звездой наверху.

Почему памятник установлен именно в этом месте? Известно, что в годы гражданской войны на месте будущего Новоуральска шли жестокие бои, в которых сражались и жители поселка Верх-Нейвинского, находящегося рядом с городом. Около вокзала белогвардейцы расстреливали красногвардейцев, тела оставляли. Жители поселка тайно ночью подбирали тела и хоронили их в нескольких десятках метрах от башни. На этом-то месте и был впоследствии поставлен обелиск.

В 1957 году взамен прежнего установили бетонный четырехгранный обелиск, вокруг него поставили металлическую ограду. К 75-летию Великой Октябрьской революции в 1992 году обелиск был отреставрирован. Надпись на памятнике гласит: «Красногвардейцам гражданской войны, павшим за Советскую власть. 1918 г.»





Сквер Революции, не очень похожий на сквер



Обелиск «Красногвардейцам гражданской войны, павшим в борьбе за Советскую власть. 1918 г.

ДРУГИЕ СКВЕРЫ И АЛЛЕИ

В данной экскурсии мы не сможем объять все скверы и аллеи, поэтому в последней главе их просто перечислим и дадим краткую характеристику.

Аллея 40-летия УДТК

В 1983 году в городе появилась еще одна аллея, посвященная Великой Отечественной войне. К 40-летию 10-го гвардейского Уральского добровольческого танкового корпуса в 15-м микрорайоне был заложен закладной камень и высажена рябиновая аллея. Всего высадили 40 саженцев, но сохранилось только пять. На камне надпись: «Аллея заложена в честь 40-летия 10-го УДТК в 1983 году». Аллея разбивалась по инициативе руководителя музея ГПТУ – 2 Г. М. Абуляна. Жаль, что в настоящее время за аллеей никто не ухаживает.



Аллея памяти о Глебе Малевиче



Аллея в память о Глебе Малевиче, погибшем в Чечне, была высажена в мае 2000 года возле школы № 54. Глеб учился в этой школе, и в память о нем в первый год было высажено 17 рябин – столько лет было ему, когда он окончил школу. Теперь каждый год лучшие ученики школы № 54, стипендиаты премии Г. Малевича высаживают деревья на этой аллее, превращая ее в красивую рябиновую рощицу. На школе находится мемориальная доска в память о погибшем ученике.

Безымянные скверы и аллеи

В Новоуральске есть скверы, у которых нет названий, но при этом они имеют не меньшее значение, чем те, которые посвящены каким-либо событиям и датам.

Сквер напротив магазина № 50 («Аквариум») появился в городе в 1973 году. В скверике растут тополя и березы. Есть необычный сквер напротив первой терапии больницы городского городка (на месте соединения улиц Садовой и Мичурина). В скверике имеются клумбы, проложены несколько не длинных пешеходных дорожек. На углу улиц Ленина – Садовая расположена небольшая зеленая зона с круглой клумбой посередине, ее тоже можно назвать сквериком. Вдоль стадиона школы № 40 тянется прямая красивая аллея, на которой кусты и цветы каждый год высаживаются силами и стараниями молодежных организаций Новоуральска. У этой аллеи есть неофициальное название – Молодежная аллея.

Таких сквериков, маленьких и безымянных можно найти на территории города немало. Возможно, они не несут в себе какого-то исторического значения, зато являются маленькими оазисами красоты и радуют любого жителя Новоуральска.



**Аллея вдоль стадиона
школы № 40**



**Сквер на пересечении
улиц Ленина - Гагарина**



**Скверик около
больничного городка**



**Сквер около магазина
«Аквариум»**

ПРИЛОЖЕНИЕ

Ретро-альбом

Театральный сквер



*Памятник В.И. Ленину
в сквере напротив
бывшей детско-
юношеской
библиотеки*

Аллея Боевой славы и мемориальный комплекс «Вечный огонь»



*Открытие мемориального комплекса и аллеи Боевой славы.
9 мая 1975 г.*

*Вечный огонь зажигает
Бевз З. А.*





**Автозаводский
Бульвар
(сейчас бульвар
им. Н. М. Фоменко)**



**Аллея молодежи и
стела «Создателям
города»**

**Улица Юбилей-
ная, слева будет
разбит Учебный
бульвар**



***Аллея
Трудовой славы***



***Рябиновая аллея на
улице Стахановской***



***Готовится место
для закладки аллеи
Боевой славы***



Так выглядел вход в Большой заводской сквер



*Аллея Дружбы и памятный знак УЭХК.
Знак раньше выглядел по-другому*

Список использованной литературы:

Апакшина, Ж. Вот и стало обручальным нам «зеленое кольцо» / Жанна Апакшина // Нейва. – 1999. – 20 мая. – С. 9 : ил.

Бутырин, А. От Бунарки до Европы / Александр Бутырин // Наша городская газета. – 2003. – 24 сен. (№ 39). – С. 6.

Владимирская, С. Помянуть и вспомнить / Светлана Владимирская // Нейва. – 1999. – 24 июн. (№ 50). – С. 1 : ил.

Матвеев, В. Юбилейные счастливые даты в годы перестройки / Виктор Матвеев. – Новоуральска, 2005. – 27 с. : ил.

Мокин, В. Архитектура здравого смысла / Валентин Мокин // Нейва. – 1999. – 25 фев. – С. 3.

Новоуральск. Шаги времени. – Екатеринбург. – «Баско», 2008. – С. 478-493 : ил.

Павлов, В. Тишина на Осиновой / Владимир Павлов // Наша городская газета. – 2003. – 5 нояб. (№ 45). – С. 11 : ил.

Сахарова, Е. Расцвели яблони и груши / Елена Сахарова // Нейва. – 2005. – 12 мая (36-37). – С. 4 : ил.

Синицына, И. В память о жертвах Беслана / Ирина Синицына // Наша городская газета. – 2006. – 18 окт. (№ 42). – С. 11 : ил.

Стахеева, Н. Как создавалось Зеленое кольцо, или Эскизы от Матвеева / Надежда Стахеева // Наша городская газета. – 2004. – 21 янв. (№ 3). – С. 6-7 : ил.

СОДЕРЖАНИЕ

Обращение к читателю	2
От автора	3
Маршрутный лист.....	4
Большой заводской сквер.....	6
Малый заводской сквер.....	8
Аллея Победы	10
Аллея Чернобыльцев	12
Аллея Молодежи	14
Аллея Трудовой славы	16
Аллея Боевой славы	18
Бульвар Учебный	22
Бульвар им. Н. М. Фоменко	24
Бульвар Промышленный	26
Зеленое кольцо и архитектурно-художественная композиция «Создателям города»	28
Бульвар им. Академика Кикоина	32
Аллея Памяти жертв Бесланской трагедии	34
Сквер Дружбы	36
Театральный сквер	38
Рябиновая аллея	40
Сквер Революции	42
Другие скверы и аллеи	44
Приложение	46
Список литературы	51



Подгорнова, Э. А

**Зеленая архитектура Новоуральска:
иллюстрированный атлас-путеводитель по
аллеям, бульварам, скверам / Элла Подгорно-
ва, Елена Подгорнова. - Новоуральск, 2014. - 52
с. : фот.**

Авторы фотографий:

Элла Подгорнова, Елена Подгорнова