

ПРЕДИСЛОВИЕ

Город Сысерть – один из многих малых городов нашей России. Сысерть основана в 1732 году и пережила немало интересного в своей жизни, что отразилось в топонимике города.

Названия улиц и районов исторической части города отражают лишь малую частичку истории города, многое уже безвозвратно утеряно. Улицы пережили несколько этапов переименований. Первые изменения в названиях произошли в 1921 г., в 1932 г. были изменены все названия улиц. Затем, в 1961 – 1962 г.г., изменили названия некоторых улиц в связи «с борьбой с культом личности Сталина». В тексте приводятся сначала первоначальные названия, затем – современные.

В основу дайджеста положена работа известного сысертского краеведа В. М. Колегова «Наименование улиц, пригородных дач и посёлков, их историческое прошлое», которая сохранилась в Сысертском архиве. Материал дополнен цитатами и выдержками из статей местной газеты «Маяк» и книг, имеющих в краеведческом фонде Сысертской районной библиотеки, расположен в соответствии с географическим положением улиц. Дайджест оформлен фотографиями из личных архивов горожан, фотохудожника Николая Вотякова, а также с сысертского сайта (www.sysert.ru). Здесь же прилагается карта города с примерным указанием исторических названий районов.

Справочный аппарат включает в себя алфавитный указатель названий улиц, районов – первоначальных и современных, список использованной литературы. Источники в тексте выделены курсивом.

Дайджест предназначен для всех, кто интересуется историей города Сысерти, краеведов, работников библиотек, педагогов и учащихся школ, занимающихся краеведческой работой.

Ваши пожелания и предложения просим посылать по адресу:

624022 Свердловская обл., г.Сысерть, ул.Коммуны, д.36

Сысертская районная библиотека

Наши телефоны: 8 (34374) 6-08-49, 7-06-99

Сысерть

«Известно, что первую славу Уралу принесло железо. Так, к примеру, возле уральской речки Сысерти железная руда была найдена ещё около 1680 года. Местные крестьяне тогда плавили её в малых печах.

Слухи о несметных богатствах Урала дошли и до Петра I, который для их проверки направил туда Алексея Татищева вместе с итальянским инженером Лоренцо Пожаровым. Они обследовали и окрестности Сысерти, о которых потом рассказали императору в весьма лестных выражениях. Было принято решение строить здесь завод, который затем с каждым годом набирал силу. К 1770 году здесь выплавлялось более 80 тысяч пудов железа и более 25 тысяч пудов меди. Сысертские металлические изделия отправляли на рынки Москвы, Таганрога, Нижнего Новгорода, Перми...

Земля сысертская богата была не только железом. В окрестностях завода насчитывалось 80 рудников – по добыче меди, драгоценных камней...»

Кокиаров А. А. Щедрость «туманной земли» // Лики и тайны «земли туманной» : Летопись города Сысерти. – Екатеринбург, 2005. – С. 50.



Завод-крепость, Сысерть, середина XVIII в.

«Непременным условием для возникновения чугуноплавильного и железоделательного производства было наличие неподалёку от него залежей железных руд и всех компонентов для их переработки: воды, больших лесных массивов, из которых черпалось сырьё для отжига древесного угля, огнеупорных материалов – глины, талька, асбеста, строительных – дерева, камня, песка, различных присадок, словом, уникального сочетания рудных, лесных и водных ресурсов.

Место, выбранное для строительства Сысертского завода, идеально отвечало этим требованиям.

Энергетическим сердцем заводов в XVIII – XIX веках были водяные колёса. Паровые, а тем более электрические двигатели появились значительно позже. Поэтому первейшей и главной задачей было возведение плотины.

...Сооружаемая на Сысерти плотина числилась по тем временам одним из крупнейших гидротехнических сооружений. Планом предусматривалось, что длина её составит 120 сажен, ширина – 18 и высота – три с половиной. Одновременно с возведением плотины велось строительство домны с двумя печами для плавки чугуна, трёх фабрик, оснащённых шестью мощными молотами, кузницы, складских помещений для хранения готовой продукции, «пробной» избы, где железо испытывалось на годность. Рубились избы для приказных служителей и мастеровых. Вокруг завода вставала крепостная стена с четырьмя бастионными башнями».

Иванов Г. В долине туманов / Герман Иванов // Малахитовая провинция : Культурно-исторические очерки. / Чуманов А. Н. [и др.]. – Екатеринбург, 2001. – С.172 – 173.

См. также: Уралгидромаш / Вахрамеев Б. А., Буранов Ю. А. – Свердловск, 1972. – С. 5-8.



Сысертский завод в XIX в.

«...Сысерть, - гласит путеводитель Доброхотова «Урал», хранящийся в Сысертском краеведческом музее, - крупный пункт, как по числу населения, так и по торгово-промышленной жизни. В нём до 15 тысяч жителей, несколько богатых храмов, клуб, две библиотеки, несколько школ, в том числе и высшее народное училище, метеорологическая станция, детский приют со школой при нём, ссудо-сберегательная касса для служащих и рабочих, кружок любителей драматического и музыкального искусства, больница, телеграф, телефон с Екатеринбургом».

Бортникова Е. Историю поведают улицы // Маяк. – 1990. – 28 июля.

«Сысерть и её окрестности воспеты Бажовым в одиннадцати сказах «Малахитовой шкатулки». Первая его книга, «Уральские были» (1924 г.), была посвящена истории Сысерти. Двумя годами позже вышла ещё одна книга, «К расчёту!», в которой рассказывается о событиях 1905 года в Сысертском заводе. Одной из самых ярких автобиографических повестей, посвящённых сысертскому периоду жизни, стала повесть «Зелёная кобылка», увидевшая свет в 1939 году».

Малахитовая шкатулка : В поисках новых ключей : Путешествия со сказами Бажова / Авт. очерков А. П. Чернокутов, Ю. В. Шинкаренко. – Екатеринбург, 2004. – С. 35.

«...поезжайте в Сысерть, пройдитесь по её улицам (по-прежнему, «как по ниточке»), по старой плотине у завода, поднимитесь на Бессоновую (Караульную) гору на южной окраине города – и вы увидите её почти такой же, какой её видел в детстве Бажов.

Сысерть для Бажова – детство, отец, мать, бабушка, друзья, лес, река, рыбалка, гора, земля...

Сысерть – место весёлое, лёгкое. Горы тут невысокие и не загораживают пространство, а, расходясь во все стороны, сперва зелёные, дальше синие и голубые, словно расцвечивают его... Леса – знаменитые лечебные боры – тоже светлые, чистые. Сегодня Сысерть – популярное дачное место, расположенное удобно и близко – 50 километров к югу от Екатеринбурга».

Лукьянин В. П., Никулина М. П. Сысерть – родина Бажова // Литературный квартал. – Екатеринбург, 2008. – С. 135-136.



Вид на Сысерть с горы Бессоновой

Гора и пруд

«Бессонова гора (в народе Бесёновка) до 1774 года называлась горой Караульной. В том году пугачёвский отряд во главе с Белобородовым с горы обстреливал из пушек Сысерть. Бои шли с 4 по 25 февраля 1774 года, пока верх не взяли царские войска. В бою погиб лейб-гвардии сержант Бессонов. На вершине горы его похоронили, позднее поставили памятник – часовню, снесённую в 1953 году».

Колегов В. Паново, Гулянье и другие : Из истории местных названий // Маяк. – 1989. – 19 авг.

«Историческим и литературным памятником сысертцы по праву считают и гору Бесёновку (высота 310 м), с которой прекрасно виден весь город. Предание говорит, что во время Крестьянской войны на ней располагались лагерь войска Емельяна Пугачёва. Отсюда пугачёвцы вели наступление на Сысертский завод. Долгое время это место называлось Лагерем. Позже склоны горы стали звать Гуляньем, так как в церковные праздники жители заводского посёлка выезжали сюда на отдых. В наши дни под горой – городской парк отдыха «Лебяжье».

Малахитовая шкатулка : В поисках новых ключей : Путешествия со сказами Бажова / Авт. очерков А. П. Чернокутов, Ю. В. Шинкаренко. – Екатеринбург, 2004. – С. 35.

«...в 1786 г., на вершине горы, возвышавшейся над территорией завода, поставили небольшую часовню в память спасения Сысерти от пугачевцев. В часовне установили икону Святого Николая. А в жизни сысертцев появилось два новых крестных хода: 1 мая икона спускалась с горы, с ней ходили по домам посёлка и отправлялись служить молебны в окрестные селения, а 9 мая образ возвращался на место.

Сама гора также сменила имя. Прежде её величали Караульной в знак того, что с её вершины высматривали приближение башкирских отрядов. Согласно легенде, в бою с пугачевцами за эту высоту погиб сержант Бессонов, и потому гору стали называть Бессоновкой или Бессоновой (Безсоновой). Другие говорили, что караулили «без сна», оттого и имя такое дали горе. Ежегодные крестные ходы вызвали к жизни ещё одну трактовку названия – Бесёноква или Бесёновка: на горе, мол, бесы живут, их с иконами изгоняют. Иногда эти бесы отождествлялись с неприкаянными душами погибших пугачевцев».

Сысерть : В краю Бажовских сказов / Авт. текста В. А. Шкерин. – Екатеринбург, 2002. – С. 26.

См. также : Архипова Н. Город Сысерть – родина П. П. Бажова / Архипова Н. П. Природные достопримечательности Екатеринбурга и его окрестностей. / Екатеринбург, 2001. – С. 178.

Викулова Н. П. Сысертский район (географическое краеведение) : Учеб. пособие для углублённого познания своего края / Урал. гос. пед. ун-т. Екатеринбург, 2000. – С. 63.

Иванов Г. В долине туманов / Герман Иванов // Малахитовая провинция : Культурно-исторические очерки. / Чуманов А. Н. [и др.]. – Екатеринбург, 2001. – С.185-190.

Потапова Э. Крестный ход на вешнего Николу // Маяк. – 1992. – 30 мая.

«В память об этой победе на Караульной горе в 1779 году была возведена часовня. Священнослужители, ежегодно устраивая крестный ход, предавали анафеме Пугачёва и изгоняли из горы его дух – «беса». Отсюда одна из версий названия горы Бесёновки».

Горнов А. А. «Беса» Пугачёва мастеровые не поддержали. Потому что были зажиточными // Лики и тайны «земли туманной» : Летопись города Сысерти. – Екатеринбург, 2005. – С. 64.

«Когда историки или журналисты пишут о событиях восстания Пугачёва на Среднем Урале, то Сысертский завод обычно обходят молчанием или упоминают о нём вскользь. Дело в том, что почти все уральские заводы встали на сторону восставших, а сысертских рабочих не было в рядах пугачёвских отрядов. И если не считать казённого Екатеринбурга, то только Сысерть оказала упорное сопротивление пугачёвцам, отбив все попытки захватить завод...»

Уралгидромах / Вахрамеев Б. А., Буранов Ю. А. – Свердловск, 1972. – С. 15.

Конный (в XIX веке – конный двор) – место у подножья горы Бессоновой рядом с пляжем.

«П.Д.Соломирский построил в Сысерти конный завод. С тех пор у нас в городе и районе любят конный спорт».

Мелентьева Т., Кайгородцева Н. Кто был хозяином заводов // Маяк. – 1997. – 19 июля

«В двадцатые годы мой дядя, Филипп Иванович Медведев, заведовал конным двором, жил там же с семьёй (сохранился дом на берегу пруда, по пути в парк «Лебяжье»). Меня всегда тянуло на конный, потому что дядюшка разрешал на лошади кого-нибудь отвезти.

П. П. Бажов часто приезжал в Сысерть и всегда бывал на конном дворе, у дядюшки гостил».

Печерских С. Встречи с писателем // Маяк. – 1978. – 25 апр.

Лагерь – место за горой Бессоновой на берегу Сысертского пруда напротив санатория «Луч» (в 1774 г. стояли лагерем пугачевцы перед наступлением на Сысертский завод) ныне парк **Лебяжье** (жила пара лебедей в конце XIX – начале XX в.).

Лебяжье

«На берегу пруда у санатория «Луч» держали двух лебедей, завезённых сюда заводчиком П. Д. Соломирским ещё в 1840-е годы. В 1905 году один из партии эсеров убил лебёдку, а лебедь не пережил смерть подруги».

Колегов В. Паново, Гулянье и другие : Из истории местных названий // Маяк. – 1989. – 19 авг.

«Историю с лебедями я слышал ещё в детстве. Прошло много лет с тех пор, и вновь о ней напомнил мой старый приятель С. В. Пермяков. Его отец работал конюхом на конезаводе, и был очевидцем гибели лебедей, которые жили на даче сысертского заводовладельца...

...Лебедей предали земле с такими же почестями, какие воздают людям. А берег, около которого любили плавать птицы, жители Сысерти до сих пор называют «Лебяжье».

Колегов В. Лебединая песня // Маяк. – 1970. – № 58. – май.

См. также : Лобова В.В. Над землёй летели лебеди солнечным днём... // Лики и тайны «земли туманной» : Летопись города Сысерти. – Екатеринбург, 2005. – С. 17.

Пруд – достопримечательность города – старинный Сысертский пруд. Это большой водоём, состоящий из трёх, направленных в разные стороны, заливов: северного (Черновского), куда впадает речка Чёрная, Южного (Верхнесысертского). Из последнего залива вытекает река Сысерть, впадающая в Механический пруд. Интересна старая плотина. Она земляная – тело её забито болотной глиной, которая не растворяется в воде и не теряет вязкость, поэтому с 1732 года ни разу не давала течи. Длина плотины более 100 м., ширина 34 - 40 м, высота насыпи – 30 м.

Гулянье – поляна на берегу Сысертского пруда, напротив пляжа, место отдыха сысертцев по выходным дням с самоварами и пирогами.

«Гулянье – ровная поляна на западном крутом берегу Сысертского пруда напротив пионерского лагеря «Спутник». До революции в воскресные дни семьи с самоварами и пирогами любили отдыхать на этой поляне».

Колегов В. Паново, Гулянье и другие : Из истории местных названий // Маяк. – 1989. – 19 авг.

«Умели отдыхать и взрослые. Во время летних праздников всей семьёй, взяв самовар, грузились на телегу и ехали на берег пруда. Там взрослые пили чай, а ребяташки купались и играли в разные игры».

Деменьшина Т. и др. Улица Большевиков // Маяк. – 1999. – 10 янв.

«...Молодёжные компании «гуляли» отдельно. Они обычно комплектовались по принадлежности к той или иной округе – центровые, заречные, рымовские и т.п.».

Иванов Г. В долине туманов / Герман Иванов // Малахитовая провинция : Культурно-исторические очерки. / Чуманов А. Н. [и др.]. – Екатеринбург, 2001. – С. 217.

Паново – место на западном берегу Сысертского пруда.

«Это название родилось благодаря «пану» - талантливому организатору и инженеру Фёдору Александровичу Хвощинскому, сосланному на Урал из Польши и бывшему с 1837 по 1853 годы главным управляющим Сысертских заводов. Это он впервые в металлургии применил вместо угля и дров торф.

На западном берегу Сысертского пруда пан Хвошинский построил у родника плотину, а на берегу небольшого пруда – свою дачу. Плотина от времени не пострадала».

Колегов В. Паново, Гулянье и другие : Из истории местных названий // Маяк. – 1989. – 19 авг.

Соломирская заимка – место на юго-западном берегу Сысертского пруда. В 40-е годы XIX века здесь находились дача, конезавод и ипподром Павла Дмитриевича Соломирского, в 1891 г. его сын Дмитрий основал кумысолечебницу для рабочих, с 1930-х г. – детский санаторий для сердечников, с 1950-го года – санаторий для детей с ослабленными лёгкими «Луч».

Зверинец – берег механического пруда в юго-восточной части города, в середине XVIII в. находился зоопарк (зверинец) А. Ф. Турчанинова.

«Турчаниновым были основаны в Сысерти зоопарк на шестидесяти гектарах, зимний ботанический сад, минералогический и археологический музеи...»

Викулова Н. П. Сысертский район (географическое краеведение) / Урал. гос. пед. ун-т. Екатеринбург, 2000. – С. 56.

Старые улицы Сысерти

«Когда-то были в нашем городе богатые храмы, часовни, даже театр. Не сохранили. И названия улицы не типичные носили, одинаковые по всем городам, а собственные».

Емельянова Л. Самобытные названия улиц // Маяк. – 2002. – 31 июля.

«Знание топонимов даёт богатейший материал для истории, археологии и этнографии. Топонимика может рассказать о жизни и культуре наших предков, поведать о духовных ценностях и об особенностях того или иного времени.

Изучение названий помогает лучше понять характер и неповторимость того или иного селения с его улицами и переулками. Нет имени у места – и человек уже не чувствует себя его хозяином».

А Быкова была Узенькой : Топонимический словарь / Сост. Горнов А. // Лики и тайны «земли туманной» : Летопись города Сысерти. – Екатеринбург, 2005. – С. 192.

«В областном Центре документации общественных организаций есть интересный документ, вернее только фрагмент его... Судя по названию дела – Сысертского волостного исполкома Совета рабочих и крестьянских депутатов. Год 1920-й или 21-й.

По всей видимости, это первое решение о переименовании некоторых улиц и площадей Сысерти.

Вот выдержки из этого документа:

«Новоправлянскую... переименовать в улицу Свердлова, ибо... она идёт от площади Красных бойцов, где стоит памятник тов. Свердлову.

...Площадь, где исполком, решили назвать площадью Октябрьской революции, и переулок, идущий от исполкома кверху, пересекающий улицы, - тоже переулком Октябрьской революции.

Береговую... назвать ул. Карла Маркса, потому что на ней будет клуб и памятник Карлу Марксу. Клуб переименовывается в клуб Пролетарского просвещения имени Карла Маркса.

Поварню... назвать Всеобучем.

Площадь против Успенской церкви – площадью Спорта.

Сосновская именуется Сосновской.

Доменную... переименовать в ул. Пролетарскую.

Рым... назвать Пролетарским Уголком.

Зареку – улицей Энгельса, потому что на ней будет памятник Энгельсу в углу против дома Черепанова.

Трофимовку... назвать улицей имени тов. Тёткина – рабочего, павшего в бою во время гражданской войны» (ЦДООСО, ф. 1443, оп. 1, д. 1 л. 26 об, 27).

Не всё у нового советского руководства получилось, как планировалось.

Новоправлянская до сих пор именуется улицей Карла Либкнехта. Береговая с 1936 года – улица Быкова, и нет на ней памятника Карлу Марксу. Нет памятника и на улице Энгельса, хотя Зареку и называли его именем. Доменная стала Советской. А Трофимовка именуется улицей 1 Мая...»

Горнов А. Рым хотели назвать Пролетарским Уголком // Лики и тайны «земли туманной» : Летопись города Сысерти. – Екатеринбург, 2005. – С. 98-100.

Наименования улиц западной части, начиная от «Мыса» к центру города вдоль пруда

Мыс – **Пушкина (до ул. Городской (Большевики), далее – Назёмка)**

Начинался с мыса на реке, до 1933 г. далее улиц не было

Пеньковка – **8-е Марта**

лес вырублен в 1680 г., остались огромные пни от сосен

Красная — Кирова

красивая, зелёная, наиболее ровная в той части города

«...В подвале дома по улице Красной (ныне Кирова) ещё в 1904 году работала тайная большевистская типография. Эта типография была разгромлена жандармами 20 августа 1905 года. При обыске жандармы изъяли 207 листовок. Сейчас на доме установлена мемориальная доска».

Васильев Ф., Палкина Е. и др. Истоки. Из истории сысертской партийной организации // Маяк. — 1983. — 5 июля.

См. также : Васильев Ф. 1905-й год в Сысерти // Маяк. — 1985. — 6 июля.

«...на этих улицах, особенно на Красной, жили только рабочие завода — литейщики, прокатчики...»

Палкина Е. Сысерть революционная // Маяк. — 1967. — 8 янв.

Два ряда одноэтажных бревенчатых изб, утопая по окна в снегу, избегают, от пруда в гору. Белыми полушалками укутаны крыши. Вся улица, от порядка до порядка, сияет нетронутыми снежными блестками. Летом на смену мягким сугробам придут зеленые лужайки, нарядные клумбы в палисадниках. Жители улицы Кирова знают толк в цветах, любовно возвращают их. Не потому ли памятно прежнее название улиц? Красная — красивая. Впрочем, значение слова может быть и таким: красный — цвет крови, цвет революционных знамен.

Рабочая окраина Сысерти громко заявила о себе в дни революции 1905 года. Были красные знамена схватки с жандармами...

В дом № 18, где жил металлург, большевик Николай Федорович Немешаев, приходила с обыском полиция. Ей донесли о тайной сходке революционеров. Царские ищейки нашли 91 экземпляр прокламаций-воззваний к крестьянам и солдатам, стопку бумаги, фунт клея. Прокламации разносил и расклеивал сын Немешаева — Иван. А перепечатывали их тут же, в подвале, где была подпольная типография.

В доме № 39,б в малухе кузнеца Федора Александровича Филинкова, члена партии большевиков, проходили вечерами революционные сходки, хранилась библиотечка марксистской литературы.

Дом № 23 Политически неблагонадежным элементом назвали в жандармских донесениях тех лет служащего горного округа Федора Ивановича Сабурова. Как один из организаторов забастовки служащий, он попал в тюрьму, затем — в ссылку. Отец Федора и два его брата были рабочими.

«Школа» 1905 года не прошла бесследно. Красная улица с радостью встретила Великую Октябрьскую социалистическую революцию и дружно поднялась на защиту ее завоеваний. Только из 40 домов от берега до перекрестка улиц 30 человек, добровольно записались в Красную гвардию. Из семи домов — по двое-трое сразу...

...Не менее характерна судьба рабочего парня из дома № 1 — Андрея Медведева. В советское время он окончил 6 классов. Начинал учеником столяра в артели «Красный фуганок», но скоро способный организатор стал бригадиром, потом мастером. Молодого коммуниста направляют на укрепление Шайдуровского колхоза, где его избрали председателем. Некоторое время спустя он уже председатель Сысертского поселкового Совета, затем инструктор райкома партии. С именем Андрея Лазаревича связано становление двух сысертских заводов — художественного фарфора и электротехнического. На обоих он длительное время был директором, способствовал превращению маломощных кустарных артелей в современные предприятия. Четверо детей А. Л. Медведева и два внука пополнили ряды рабочего класса.

Особая страница в истории улицы — Великая Отечественная война. Почти из каждого дома ушли мужчины на защиту Родины. И едва ли половина вернулась...

И сегодня улица Кирова красна своими людьми. Здесь получили путевки в жизнь многие квалифицированные специалисты: химик, экономист, инженер-машиностроитель, медицинские работники, педагоги, геолог... Но костяк улицы, как и десятки лет назад — мастеровые, рабочие люди: электрик высокой квалификации, модельщик, бурильщик, живописец завода художественного фарфора, шофер, и другие. Каждый знает, например, бригадира капсельного участка завода художественного фарфора, кавалера ордена Ленина Сергея Григорьевича Крушинских — сына участника гражданской войны (дом № 24). Дань уважения сысертцы отдают Анфисе Федоровне Чуркиной — заслуженной учительнице, награжденной орденом «Знак Почета» (дом № 71)...

Ширинкина С., Потапова Э. Улица Красная // Уральский рабочий. — 1978. — 28 янв.

Сомовка — Декабристов
Сомов первый построил дом на этой улице

Трофимовка — Первое мая

по имени первого поселенца на улице

Борисовка — Шейнкмана

по имени первого поселенца на улице; ранее на берегу пруда в первом доме жил дед П. П. Бажова

«В 1930 г. В Сысерти проводили капитальный ремонт плотины городского пруда. Спустив воду, обнаружили на дне напротив улицы Шейнкмана (бывшей Борисова) деревянный сруб. Должно быть, материалом для его постройки служила лиственница, поскольку древесина не только не сгнила, но затвердела так, что не поддавалась топору. Сруб могли поставить лишь до строительства плотины и, вероятно не в связи с этим строительством. Кто бы стал возводить хоть временное жилище в зоне затопления? Сысертские краеведы Ф. Васильев и В. Колегов высказали предположение, что сруб – остаток заимки арамильских кустарей-металлургов. Ведь выплавка металла даже в малых печах требовала отнюдь не кратковременных работ, начиная от добычи руды и выжига древесного угля. Если же работы продолжались почти половину века, да ещё при угрозе башкирских нападений, то едва ли арамильцы не построили здесь ничего основательнее лесных балаганов. А раз так, предложили краеведы, то и следует считать годом основания Сысерти не 1732-й, а 1680-й! Версия спорная, но любопытная».

Сысерть : В краю Бажовских сказов / Авт. текста В. А. Шкерин. – Екатеринбург, 2002. – С. 5-6.

См также: Васильев Ф., Колегов В. Когда родилась Сысерть // Маяк. – 1973. – 15 сент.

«В списках мастеровых Сысертских заводов за 1734 год числится Василий Александрович Бажов (1823 – 1881 гг.) как крестьянин Багарякской слободы, основанной в 1680 годы. Это дед Павла Петровича по отцу. Вскоре после отмены крепостного права он переехал в Сысерть и поселился на берегу Сысертского пруда по улице Борисова (ныне ул.Шейнкмана). Отец писателя Пётр Васильевич купил дом по улице Шиповой (ныне Володарского). Большой дом вскоре сдали в наём (аренду) квартиранту Алексею Ефимовичу Гузееву, впоследствии написавшему книгу «Сысертские горные заводы». Здесь и родился будущий писатель 28 января 1879 года и был крещён в храме Симеона и Анны. А большой дом Бажовых сгорел в 1892 году. Остался один флигель, где сейчас расположен музей П.П.Бажова».

Кокишаров А. «Бажить» - ходовое северное слово. Как и при каких обстоятельствах Бажовы поселились в Сысерти? И что означает фамилия Бажов? // Маяк. – 1998. – 3 ноября.

См. также: Кокшаров А. «Бажить» - ходовое северное слово // Лики и тайны «земли туманной» : Летопись города Сысерти. – Екатеринбург, 2005. – С. 144-146.

Шиповка – Володарского

на углу улиц Володарского и Большевиких, рядом с домом Бажовых, жил мастер Шипов – изобретатель первой пескоструйной машины для шлифовки ядер и картечи

«Прежнее название улицы – Шиповка. Названа она так в честь Алексея Шипова, работавшего на Сысертском заводе. Он изобрёл вододействующие машины для полировки снарядов. До революции Шиповка была улицей мастеровых. На ней жили плотники, портные, жестянщики. Афанасий Кичигин, например, ковал металлические решетки, по красоте не уступающие кружевам мастериц. Дроздовы были столярами и плотниками. Фёдоров – портной. А ещё на этой улице родился П. П. Бажов. Там сейчас находится музей нашего земляка – писателя».

Кичигин Д. Вот эта улица, вот этот дом... // Маяк. – 1999. – 12 авг.

См. также : Емельянова Л. Самобытные названия улиц // Маяк. – 2002. – 31 июля.

Бортникова Е. Историю поведают улицы // Маяк. – 1990. – 28 июля.

«...уральский умелец» Шипов – обязательный персонаж любой книги и многих статей о сысертской старине. Когда-то его имя носила и одна из центральных улиц Сысерти (нынешняя улица Володарского, на которой расположен музей П. П. Бажова). Поднимался даже вопрос о возвращении улице прежнего имени. Но образ Алексея Шипова слишком неоднозначен: подобно Алексею Васильеву-Турчанинову, он совмещал в себе деловую хватку с крутым норовом. В фондах Государственного архива Свердловской области хранится «Дело об отпущенных на волю дворовых людях Александре Зотове и Алексее Шипове». Первый был крепостным владельца Верх-Исетского завода отставного гвардии корнета А. И. Яковлева и перешел в купеческое сословие. Второй стал екатеринбургским мещанином. Объединение двух судеб в одно дело не случайно: в обоих случаях освобождение от «крепости» стало наградой за изобретение машины для шлифовки артиллерийских ядер»...

Сысерть : В краю Бажовских сказов / Авт. текста В. А. Шкерин. – Екатеринбург, 2002. – С. 36-37.

См. также: Иванов Г. В долине туманов / Герман Иванов // Малахитовая провинция : Культурно- исторические очерки. / Чуманов А. Н. [и др.]. – Екатеринбург, 2001. – С. 204.

«Одна из созданных Шиповым машин шлифовала до 1000 ядер в сутки, а другая могла обрабатывать снаряды всех типов и размеров.

Все заводы Урала тогда переняли опыт Сысерти, и благодаря этому уральские металлурги поставили в армию 10 миллионов улучшенных снарядов. Значительно была продлена жизнь артиллерийских орудий.

Кстати, впоследствии одна из улиц Сысерти, на ней жил в детстве П. П. Бажов – в честь изобретателя называлась Шиповкой. Затем она была переименована в ул. Володарского».

Ширинкина С. «Каменный пояс» без Сысерти? // Маяк. – 1989. – 15 июня.

См. также: Уралгидромаш / Вахрамеев Б. А., Буранов Ю. А. – Свердловск, 1972. – С. 23.

«Усадьба родителей (П. П. Бажова) находится на улице Володарского, 16 (бывшая Шиповка). К столетию со дня рождения П.П.Бажова в 1982 году там был открыт музей. Маленький с резными



Дом – музей П. П. Бажова

наличниками домик в Сысерти дорог всем уральцам, и дорогу к нему покажет любой мальчишка. На этой тихой улочке, круто спускающейся к пруду, прошло детство писателя. На страницах автобиографической повести «Зелёная кобылка» П. Бажов представляет улицу своего детства».

Викулова Н. П. Сысертский район (географическое краеведение) / Урал. гос. пед. ун-т. Екатеринбург, 2000. – С. 69.

См. также : Ветлугин В., Иванов А. Бажовских сказов дивные места // Уральский рабочий. – 2000. – 24 авг.

Бучельников Н. Сысертские адреса писателя // Маяк. – 1978. – 28 янв.

Атманских Н. Здесь его заветные места : [117 лет со дня рождения П.П.Бажова] // Маяк. – 1996. – 1 февр.

Лукьянин В. П., Никулина М. П. Мир детства и дух времени // Литературный квартал. – Екатеринбург, 2008. – С. 140-146.

Кабацкая – Свободы

«В конце прошлого (XIX) века в Сысерти существовало двадцать кабаков. Была даже Кабацкая улица... Про них молодой сысертский парень Николай Медведев сложил песню, которую потом распевали на всех улицах, меняя соответственно название:

Эх, Шиповка, ты, Шиповка,
Косогором улочка;
На тебе, Шиповка, жизнь,
Всё одно – разгулочка.
У Коростеньки отведашь,
У Паруньки подопьёшь,
А к Верховскому, хромуле,
Еле ноги волокёшь...

Между кабаками шла конкурентная борьба. Но цены были одинаково низки у всех, и конкуренция сводилась к форме посуды и раскраске этикеток»

Бортникова Е. Историю поведают улицы // Маяк. – 1990. – 28 июля.

«...пьяные драки среди заводской молодёжи стали в начале XX века обычным явлением. Причём от драк взрослых, которые обычно заканчивались довольно безобидно, они отличались особым ожесточением. Этому явлению способствовали необычайно подешевевшая водка и широкая сеть питейных заведений. На каждой сысертской улице содержалось не по одному кабаку».

Иванов Г. В долине туманов / Герман Иванов // Малахитовая провинция : культурно-исторические очерки. / Чуманов А. Н. [и др.]. – Екатеринбург, 2001. – С.217.

Церковная – Ленина

начиналась от Собора Симеона и Анны; в советское время в здании церкви располагался кинотеатр «Авангард»; на этой улице находилась кузнечная мастерская А. С. Пороскова

«Василий Татищев, которого называли главным командиром уральских, сибирских и казанских заводов, позаботился о постройке первого храма в Сысерти вскоре после возникновения завода.

Церковные архивы свидетельствуют, что ещё в 1736 году архимандрит Сильверст (Тобольск) дал своё благословение на освящение в Сысертском заводе имени императрицы Анны новой церкви во имя святой Анны пророчицы...

...10 мая 1771 года епископ Тобольский и Сибирский Варлаам подписал грамоту..., в которой разрешил заложить каменную церковь на удобном месте.

Место для храма Алексей Турчанинов выбирал сам...

В приходе Симеоно-Аннинской церкви находились Никольская часовня, построенная Турчаниновым на Бессоновой горе в 1786 году, Преображенская часовня в самом заводе, Вознесенская, в 6 верстах, построенная полковником Г. Турчаниновым по случаю сильной засухи, случившейся в 1802 году. Впоследствии она была перенесена на Ильинский завод».

Варфоломеев В. Симеоно-Аннинская церковь. История создания храма // Маяк. – 1994. – 15 февр.



«В Сысертском заводе, так назывался весь посёлок, было сначала два храма: Симеона и Анны и Успенский. Первый храм начал строиться почти одновременно с заводом. Был он сначала деревянным, а современное здание заложено в 1773 году, на средства А. Ф. Турчанинова.

А старый, деревянный храм был перенесён в 1790 году на кладбище, которое находилось примерно на месте нынешней площади и девятиэтажек. К 1832 году он изветшал до того, что «в алтаре бывает течь, а купол на колокольне опасен». Поэтому решили на кладбище построить новую церковь...

К Симеоно-Аннинскому храму были приписаны три часовни.

Первая – Никольская. Была построена на горе Бессоновой в 1786 году. В ней находилась особо чтимая прихожанами икона Святого Николая. В заречной части посёлка была построена часовня в честь Живоносного источника...

В 1936 году купол храма Симеона и Анны взорвали, а другие церкви уничтожили полностью. В 1991 году уцелевшая часть здания храма передана верующим. Церковь восстанавливается».

Аверкиева Е. Храмы старой Сысерти // Маяк. – 1997. – 19 июля.

См. также: Иванов Г. В долине туманов / Герман Иванов // Малахитовая провинция : культурно- исторические очерки. / Чуманов А. Н. [и др.]. – Екатеринбург, 2001. – С. 213-216.

«...новый, каменный храм был коронован в честь святой Анны – небесной покровительницы царицы Анны Иоанновны. То есть над главным входом собора располагалась позолоченная корона. В России тогда насчитывалось всего пять таких соборов; только в них могли заходить царственные особы, молиться там и даже венчаться. По словам служителей Симеоно-Аннинского храма, в церкви побывал император Александр I...

...Турчанинову в новом храме молиться не довелось. Алексей Фёдорович умер в 1787 году, тогда как главную церковь горного округа освятили лишь два года спустя – 9 сентября.

А вообще собор Симеона и Анны строился более ста лет. Его купол – точная копия маковки знаменитого Исаакиевского собора, в просвет одного из окон которого, например, было вставлено

аналогичное «Исаакиевскому» изображение Иисуса Христа, набранное из стекла. Некоторые элементы храма копируют детали другой петербургской святыни – Петропавловской церкви.

Симеоно-Аннинский собор построен весьма прочно: стены мощные, будто в замке-крепости.

Последний Сысертский заводчик Д.П. Соломирский пристроил к церкви ещё и каменную паперть.

...А внутренние работы и отделка были закончены лишь в 1910 году.

Храм Симеона и Анны был одним из самых богатых на Урале...»

Костарева Н. Могли венчаться в храме царские особы? // Лики и тайны «земли туманной» : Летопись города Сысерти. – Екатеринбург, 2005. – С. 86.

«Это был красивый, величавый собор. Когда в 30-е годы прошлого века его стали закрывать, то произошли нешуточные волнения в Сысерти. Народ не давал снимать колокола и убирать из храма иконы. И по-своему одержал победу: колокола ещё долго оставались на колокольне. Постепенно, отлавливая наиболее активных протестующих, власти сломили сопротивление и не только убрали колокола, но и разобрали непокорную колокольню. Храм надолго превратили в местный кинотеатр. Только в 90-е годы прошлого века здание возвратили церкви».

Слукин В. М. Тайны уральских подземелий : легенды, реальность, поиск. / 2-е изд., перераб. и дополн. – Екатеринбург, 2005. – С. 167.

«В 1732 году в царствование Анны Иоановны на реке Сысерть по распоряжению В. де Геннина построен железодельный завод имени императрицы Анны. Василий Никитович Татищев, приехав на завод после де Геннина, сразу стал хлопотать о построении церкви. Благословение от Тобольского митрополита было получено, и 25 октября (по новому стилю) 1735 года произведена закладка храма. Деревянную церковь построили очень быстро, за три месяца. А 16 февраля (н. с.) 1736 года храм был освящен во имя Симеона Богоприимца и Анны пророчицы. Анна пророчица была небесной покровительницей Анны Иоановны, поэтому от Татищева исходило предложение и храм назвать в честь Анны пророчицы. Но в это время церковь прославляет двух святых – Симеона Богоприимца и Анну пророчицу, которые неразрывно связаны, и по благословению Тобольского митрополита Атония храм освятили в честь этих двух святых. Деревянная церковь просуществовала более 50 лет. Она находилась в хорошем состоянии, но уже не могла вместить всех желающих прийти на службу.

Строительство каменного храма «радением» заводчика Алексея Федоровича Турчанинова началось в 1773 году. Все здесь делалось добротнo, на совесть. Строительные материалы были высочайшего качества (перед началом данного строительства Турчанинов построил кирпичный завод), благодаря чему стены храма, несмотря на взрыв, уничтоживший в 1936 году колокольню и купол, стоят и сегодня. Из-за пугачевской смуты строительство приостанавливалось на четыре года. Но к 1788 году трехпрестольный Симеоно-Аннинский собор с двумя приделами был практически построен. Правый придел – в честь Поклонения честным веригам ап. Петра – был освящен 12 мая 1788 года; левый придел – в честь праведного Алексия человека Божия 14 мая 1788 года. Освящение главного престола во имя Симеона Богоприимца и Анны пророчицы состоялось 22 сентября (все даты – по новому стилю) 1789 года. В строительство каменного храма А. Ф. Турчанинов вложил частицу своего сердца, но помолиться в нем не успел. Алексей Федорович умер в 1787 году. Достраивался и благоустраивался собор с помощью Павла Дмитриевича Соломирского. В 1893 году его стараниями пристроена большая каменная паперть. Собор был величественен и богат. Купол венчала корона с крестом. Барельеф короны был и над входом в храм. Иконы украшены алмазами, рубинами, сапфирами, одна – отделана жемчугом. Главный иконостас украшала икона кисти ученика Рафаэля Бенефутто Горафалло. Роспись алтаря, потолка и стен делались по эскизам Брюллова его учениками. Иисус Христос на стекле был написан талантливым екатеринбургским живописцем Груздевым. Великолепный колокольный звон 12 колоколов слушали на десятки километров от собора, на этих колоколах можно было исполнять и государственный гимн. Собор благоукрашался до начала XX века. Сохранилась дневниковая запись владыки Митрофана, епископа Екатеринбургского и Ирбитского, посетившего Сысертский завод в 1912 году: «Особенно благолепен Симеоно-Аннинский храм. Прекрасное впечатление производит иконостас в этом храме. Золоченая, тонкой работы резьба, украшающая белое поле иконостаса, изящные, резные царские врата, художественная иконопись – все это гармонирует между собой и в общей массе дает строго законченную картину, полную художественной красоты, свидетельствующую о тонком понимании художественного искусства просвещенными храмосоздателями...»

В конце 1935 года (в год 200-летия храма) были запрещены Богослужения. В феврале 1936-го на куполе и колокольне вместо крестов водрузили красные флаги, а в августе 36-го взрывом уничтожили колокольню и купол храма. С 1937-го по 1991-й год в здании храма располагался кинотеатр».

Костарева Т. «Собор был величествен и богат» // Маяк. – 2012. – 12 февр.

«Именовались улицы и по церквям. От собора Симеона и Анны шла Церковная (Ленина). Считалась она центральной улицей, так как располагалась близко к церкви, конторе и заводу. И проживала на ней, в первую очередь, привилегированная верхушка. Высшие чины заводууправления, инженеры, торговцы, высококвалифицированные мастера».

Емельянова Л. Самобытные названия улиц // Маяк. – 2002. – 31 июля.

«Одна из центральных улиц в Сысерти — улица Ленина. Кажется, все строения, каждый камень дышат историей, говорят о больших отшумевших событиях.

Известная уже нашим читателям краевед Сысерти Стефанида Левкиевна Ширинкина, восстанавливая историю улицы, провела большую исследовательскую работу: обращалась к архивным документам, трудам по истории сысертских заводов, лично беседовала с десятками жителей улицы, другими гражданами.

...Оторвавшись на севере от соснового бора, улица Ленина перерезает весь город. Обойдя кинотеатр «Авангард», через площадь Победы выйдешь к недавно реставрированной плотине. Река была запружена в 1731 —1732 годах, первую плотину возвели «Игнатий Юдин со товарищи». Здесь, близ плотины, стал формироваться центр заводского поселка. Завод расположился на правом берегу реки Сысерть. На левом в 1769 году был воздвигнут особняк первого владельца завода А. Ф. Турчанинова (большой частью сгорел во время пожара в 1940 году). В 1773 году появилась церковь, давшая название всей улице — Церковная. В 1779 году построена контора Сысертского горного округа (сейчас здание горсовета).

На этой центральной, самой широкой в Сысерти улице, поближе к церкви, заводу и конторе, селилась в первую очередь привилегированная верхушка: инженеры, высшие чины заводууправления, врачи, торговцы. В доме № 4 жил управляющий канцелярией Сысертского горного округа А. Е. Гузеев, написавший труд «Сысертские горные заводы, их прошлое, настоящее и летопись событий» (1896 год, Пермь, типография Каменского).

Но сегодня нам куда интереснее то, что жили на этой улице и мастеровые высокой квалификации, рабочие разных специальностей: котельщики, горновые, скварцовичи, слесари, катали и другие, чьи потомки населяют улицу сейчас. С того времени ведут свою родословную фамилии Черепановых, Печерских, Луговых, Летеминых, Крушинских, Кадочниковых, Пермяковых. Под № 29 (это

здание торго) сохранились, например, дом и мастерские кустика и большого мастера Алексея Степановича Пороскова. Это он ковал вручную решетки церковной ограды, взятой ныне под охрану государства.

В доме № 17 живут дети покойного квалифицированного слесаря Ивана Ивановича Черепанова — дальнего родственника Бажова. Павел Петрович не раз бывал в этом доме, многократно (уже в советское время) приезжал из Свердловска и всегда находил самый горячий прием. Эти поездки он использовал для поиска материалов к своим книгам, в частности, «К расчету».

Площадь Победы, бывшая Церковная, от которой берет начало улица, — свидетель многих страниц истории рабочего класса Сысерти. Она полита кровью рабочих, слышана их возмущение жестокостью карателей, слезы и стоны наказываемых людей. С амвона церкви и на площади выступали священнослужители с увещанием рабочих, призывая их к смирению и покорности. Тут же проклинали Емельяна Пугачева, один из отрядов которого под руководством Белобородова стоял на подступах к Сысерти в феврале 1774 года. Здесь почтенная публика воздавала хвалу госуду за льющиеся рекой прибыли...

Площадь помнит волнения работных людей 1759-1763 годов, 1807-1808, 1824-1832, 1898, пролетариев в период первой русской революции.

На этой площади в 1808 году солдаты жестоко расправлялись с рабочими Сысертского горного округа за их отказ работать в праздничные дни. Волнения 1807—1808 годов продолжались семь месяцев. А 18 июня 1808 года два батальона гренадерских солдат окружили «толпу» рабочих (более 900 человек), стоявших в 34 ряда, кругами, взявшись за пояски друг друга, облили их из пожарного шланга водой, смешанной с сажей. А затем каждого десятого взрослого «наградили» 10 ударами палкой, а малолетних и стариков — розгами по 20 ударов. Зачинщиков волнений: Силу Головина, Андрея Потопаева, Прокопия Бякишева, Дмитрия Емельянова, Ивана Старкова, Прокопия Теткина, Павла Заложнева, Ивана Потопаева и многих других — отправили в Екатеринбург для произведения над ними суда. Позднее их сослали на Богословский завод.

Хозяйка заводов Сысертского горного округа Турчанинова боялась новой вспышки народного гнева, дала было согласие отменить работу в праздничные дни, однако царь Александр I одним росчерком пера отменил её распоряжение, сведя на нет семь месяцев борьбы рабочих: «Я приказываю вам заставить рабочих работать в праздничные дни».

Но та же самая площадь знает и другие дни.

В 1934 году по постановлению граждан Сысерти была закрыта Церковь, ее переоборудовали под клуб школы тракторных механиков. С 1940 года здесь кинотеатр «Авангард». Эта площадь — место торжественных митингов и демонстраций трудящихся. Здесь 22 июня 1941 года на многолюдном митинге трудящиеся Сысерти поклялись на верность Родине, обещали, не щадя жизни, бороться с германским фашизмом. 9 мая 1945 года, в День Победы, также состоялся памятный митинг.

К памятнику Ильичу, воздвигнутому в 60-е годы, приходят ребята, идущие в армию, молодые, вступающие в брак. В торжественные дни сюда приносят цветы, чтобы воздать дань уважения В. И. Ленину.

Заметно похорошели улица и площадь в последние годы. Они одеты в асфальт, обрамлены зеленью деревьев и кустарников. В сумерках улицу делают нарядной мощные лампы дневного света. Есть на улице Ленина современный детский сад. А на лесной окраине, к которой выходит улица, функционирует недавно выстроенная больница, в которой только медицинского персонала порядка полутысячи человек.

Здесь формируется новый центр теперь уже многоэтажного города. На перекресте улиц Ленина и Карла Либкнехта выросло четырехэтажное, здание райкома КПСС и райисполкома. По другую сторону площади новое здание райвоенкомата и гостиницы «Каменный цветок». Со временем ее украсит новый дворец культуры».

Ширинкина, С. Улица Ленина. Вспышки народного гнева // Маяк. — 1980. — 15 апр.

«После Великой Октябрьской социалистической революции все наиболее крупные здания на улице перешли в собственность государства. С 1937 по 1940 год в доме 31-А (ныне корпус № 6 санатория «Урал») находился Сысертский райком партии, в доме 29 — райком комсомола (сейчас это здание торгового центра).

Дома №№ 1-4, строения на берегу отдали ребятишкам, организовав в 1917 году детский дом. Первым его директором был Трофим Антипыч Ильин. Обиженные судьбой дети-сироты, беспризорники, а их было до 400, ощутили на себе заботу государства.

Одно время детдом именовался школой-коммуной. К той поре (1923 год) относится организация в Сысерти первого пионерского отряда. Первым его вожатым был москвич Серёжа Яковлев. «Голодранцы», как называли сысертские обыватели первых пионеров-коммунаров, посадили и вырастили липовую аллею у памятника борцам революции. Они поливали липки, огородили их от скота.

...Еще один член первого пионерского отряда, учительница более чем с сорокалетним стажем Александра Александровна Тихонова, хорошо помнит первомайские праздники 1924 года. Отряд пришел в этот день на Хлебную площадь Сысерти для участия в общесысертском митинге. Здесь было сказано о переименовании улицы Церковной в улицу Ленина. В эти праздничные дни юные пионеры и заложили липовую аллею. В том же 1924 году пионеров, которым исполнилось по 15 лет, торжественно принимали в комсомол».

Ширинкина, С. Улица Ленина. Пионеры и первый отряд // Маяк. — 1980. — 17 апр.

«В 1935 году школа-коммуна была расформирована, а в высвободившихся помещениях организован областной костно-туберкулезный санаторий. Самыми первыми пациентами санатория были беспризорные дети и дети с болезнями костей и суставов из школы-коммуны.

История этой здравницы — тоже частичка истории улицы Ленина. За время существования санатория в нем приняли лечение около 15 тысяч тяжело больных туберкулезом костей и суставов. Ныне это современное лечебное учреждение, где применяются современные методы лечения: санаторно-ортопедический, антибактериальный, хирургический, лечебная физкультура, массаж, аэрогелиотерапия, химиопрепараты.

Санаторию помогают консультациями свердловские институты — медицинский, травматологии и ортопедии, туберкулезный. Часто дает консультации бывший главный врач санатория доктор медицинских наук А. В. Бедрин. На материалах санатория выполнены 5 кандидатских и одна докторская диссертации, опубликовано 4 сборника и 185 научных работ.

Нынешний главный врач санатория «Урал» кандидат медицинских наук кавалер ордена Трудового Красного Знамени Б. И. Бызов изобрел ряд устройств для лечения искривлений и перелома позвоночника.

В санатории освоены и продолжают совершенствоваться 9 новых методик хирургических операций, 4 методики по физиотерапии.

Слаженно работает коллектив санатория. Корпусам №№ 7, 6, 3 присвоено звание коллективов коммунистического труда, в корпусах №№ 1, 5, 2, 4 трудятся коллективы высокой культуры. В санатории три орденосца, 15 человек награждены медалями, 12 — знаком «Отличник здравоохранения».

Ширинкина, С. Улица Ленина. Современная здравница // Маяк. — 1980. — 17 апр.

«История улицы — это и история её жителей. Есть на улице Ленина в Сысерти два дома, выходцы из которых своей собственной судьбой наглядно показывают, какие возможности открылись перед гражданами советской страны после победы Великой Октябрьской социалистической революции.

В доме № 22 жили когда-то дед, родители и дяди Героя Советского Союза Глеба Фёдоровича Баженова. Сам он в 30-е годы учился в Сысертской школе, живя в этом доме с матерью, Варварой Васильевной. По комсомольской путевке Глеб в 1939 году поступил в лётное училище, и, когда началась война, он был уже опытным летчиком. Воевал в составе 19-го гвардейского Краснознаменного полка дальнего действия. Вылетал на бомбардировки в районы Бухареста, Будапешта, Данцига, Варшавы, Кенигсберга, Хельсинки. За ратные подвиги в 1944 году и был удостоен звания Героя Советского Союза. Награждён орденами Ленина и Красного Знамени. Член партии с 1942 года.

Восемь раз горела машина нашего земляка, восемь раз он последним покидал её борт, бывал во всяких переделках, попадал в окружение. Возил бомбовый груз, превышающий норму в два, два с половиной раза, был тяжело ранен. Сейчас живет в Москве.

Его покойная мать тоже воевала, а после войны некоторое время работала в санатории «Урал» сестрой-хозяйкой.

А в доме наискосок, под номером 19, и по сей день живет Прасковья Александровна Старостина. Её покойный муж, Иван Михайлович, бывший солдат лейбгвардии — участник встречи В. И. Ленина у Финляндского вокзала 3 апреля 1917 года, участник штурма Зимнего дворца. Член партии большевиков с 1930 года. Воевал в гражданскую войну, а в Великую Отечественную готовил танкистов перед отправкой их на фронт. За безупречный труд в лесном хозяйстве награжден Почётной грамотой министерства...»

Ширинкина, С. Улица Ленина. Наш город ими гордится // Маяк. — 1980. — 19 апр.

«Алексей Степанович слыл большим мастером кузнечного дела. В собственной мастерской изготавливал заводское оборудование, тачки для золотых приисков, разнообразные сельскохозяйственные приспособления.

Во время первой мировой войны выполнял военные заказы.

А в мирное время сковал редкую по красоте решётку, которая в 1910 году украсила церковную ограду (ныне она взята под охрану государства). Ещё две решётки украшают мосты недалеко от бывшей швейной фабрики и берег реки Арамилки. А.С. Поросков ставил заклёпки на корпус парохода «Друг», который ходил по Сысертскому пруду...

Были у Алексея Степановича работники – около 30 человек. Во время Первой мировой зажиточный кузнец принимал на работу женщин-солдаток, дабы дать им возможность заработать, прокормиться без мужей в то трудное время. Более половины работников Пороскова были подростками. Считалось за честь работать у такого мастера...

В 1922 году большевики мастерские Пороскова закрыли и опечатали, оборудование вывезли...

...Добротный дом, конюшни, амбары и другие хозяйственные постройки – всё было конфисковано советской властью».

Иванова В. В. Наследство мастера Пороскова // Лики и тайны «земли туманной» : Летопись города Сысерти. – Екатеринбург, 2005. – С. 160.

«...Алексей Степанович Поросков, человеком был замечательным. Владел кузнечной мастерской и делал из уральского чугуна удивительной красоты каминные решётки и ограды для садов и палисадников. Его изделия, в том числе орудия крестьянского труда, знали не только на Урале, но и во всей России. В начале прошлого века заказывали Алексею Пороскову плуги шотландские фермеры. В благодарность подарили они сысертскому кузнецу национальный костюм в шотландскую клетку, чем он страшно гордился.

В 1933 году конфисковали и дом, и мастерскую. Дом сначала передали училищу механизации, потом в нём прописался народный суд, а с 1953 года – сысертский торг».

Авдеева А. Новая русская в старом доме. Она вернула дом репрессированного прадеда и рядом с ним открыла собственную лавку // Лики и тайны «земли туманной» : Летопись города Сысерти. – Екатеринбург, 2005. – С. 163.

То же: // Сельская новь. – 2003. – № 9.

См. также: Живая вода Урал-камня. Альбом / Автор - составитель Печуркина Р. А. – Екатеринбург, 2007. – С. 102.

«...Усадьба досталась Хвалдиным в плачевном состоянии. Если бы не поддержка сына, у Лилии Дмитриевны опустились бы руки. Зато в доме, простоявшем без подлинных хозяев целых 60 лет, время от времени являлись «приветы» от старинной жизни: сохранившиеся на чердаке письма Алексею Степановичу, деловые бумаги, фантики от конфет, невесть откуда взявшаяся монетка...

Несколько лет назад вместе с дочерью Еленой Хмелевой она купила старинную усадьбу на той же улице, бывшей Церковной, а ныне Ленина, через дорогу от родового гнезда. Двухэтажный дом был

построен полтора века назад для жилья и работы первого доктора заводского посёлка, Баженова. Глубокий колодец, вырытый рядом, жители называли баженовским.

Знавала улица и Павла Петровича Бажова, он приезжал в гости к родственникам Черепановым, которые тоже жили на Церковной...

...Прошли годы. Бывший особняк доктора мать с дочерью отремонтировали, теперь здесь аптека, названная в честь первого хозяина дома: «Лекарь». Фасад украшают старинные решетки. Они, уверена Лилия Дмитриевна, выкованы в мастерских её прадеда.

Владелица аптеки Елена Хмелева привела в порядок найденные в сарае предметы старины – сломанную мебель, кое-что из аптечной посуды, рекламный проспект столичной фирмы, торговавшей медицинскими препаратами. В комнате, соседствующей с торговым залом, постепенно собрались предметы старинного лекарского обихода».

Живая вода Урал-камня. Альбом / Автор - составитель Печуркина Р. А. Екатеринбург, 2007. – С. 102.

Успенская – Красноармейская

В северной части улица упиралась в Успенскую церковь, построенную в 1803 году. На месте церкви в 1952 г. построена школа им.П.П.Бажова. Также на этой улице находились женская школа (школа № 17 им. А. Гайдара), здание для пожарников (магазин стройматериалов). В начале улицы находился дом управляющего Сысертским заводом и техническая библиотека (ныне детский сад № 38), установлен памятник погибшим в гражданскую войну.

«Любили эту церковь сысертцы за красивый звон её надтреснутого колокола.

Но церковь и находящиеся рядом захоронения снесли, а на их месте в 1951 году построили школу. Досталось и улице. Где-то в период с 1921 по 1932 год, когда меняли названия, она стала Красноармейской. Затем её переименовали в Бажова, потом снова в Красноармейскую».

Бортникова Е. Историю поведают улицы // Маяк. – 1990. – 28 июля.



Храм Успения Пресвятой Богородицы

«Новый каменный храм построил за 9900 рублей мастер Гавриил Алексеев. Деньги собирали с прихожан – по 5 копеек с каждого рубля ежемесячно. На 3000 рублей выделил материалов завод.

В середине 19 века «скоп воды принудил прибрежных жителей переселиться на удобное место». И удобное место оказалось... на кладбище. В короткое время возле Успенской церкви оказалось несколько улиц «длиной от 1 версты до 300 сажень. Таким образом, кладбище оказалось как бы в самом селении. Поэтому его закрыли. А для погребения умерших выбрали другое место. Там построили новую церковь.

А Успенская церковь осталась «праздной». Поэтому в 1860 году она была превращена в приходскую. К ней было приписано 2069 душ обоего пола, в общей сложности 28 процентов горожан».

Аверкиева Е. Храмы старой Сысерти // Маяк. – 1997. – 19 июля.

См. также: *Иванов Г. В долине туманов / Герман Иванов // Малахитовая провинция : культурно-исторические очерки. / Чуманов А.Н. [и др.]. – Екатеринбург, 2001. – С. 213.*

«Нашу новую школу им. Бажова построили на месте старого Успенского храма, освящённого ещё в 1835 году. Мы, ученики, тоже помогали строителям в качестве подсобных рабочих: что-то убрать, принести, выкопать и т. д.»

Орлов А. Отпустить меня не хочет Родина моя... – М., 2010. – С. 63.

«По инициативе дочери Ольги Дмитрий Павлович (Соломирский) открыл женский приют и постоянно его поддерживал, который позднее превратился в женскую школу».

Мелентьева Т., Кайгородцева Н. Кто был хозяином заводов // Маяк. – 1997. – 19 июля



Школа № 17 им. А. Гайдара, бывшая женская

«Хозяин завода Д. П. Соломирский не жалел средств для приюта, который был открыт ещё в 1815 году и был назван Иверским, в честь образа Иверской Божьей матери.

А вообще основы образования в Сысерти были заложены ещё в XVIII веке. Заводская технология требовала от рабочих определённых знаний, поэтому их обучали сначала на заводах, а в 1735 году в Сысерти открылась мужская цифирная школа. Девочки же долго оставались неграмотными. Лишь некоторых из них учили чтению псалтыря и часослова.

Поэтому открытие женского приюта было поистине революционной вехой в развитии образования и культуры. В приюте девочки-сироты не только воспитывались в религиозном духе, но и приобретали навыки мастерства: шили, вышивали, пряли, ткали...

В сентябре 1890 года в Сысерти, на улице Успенской, была открыта женская земская школа, в которую были переведены из приюта учительница и её помощница. Воспитанницы приюта школьного возраста стали ходить в эту школу. Учились четыре года. Изучали Закон Божий, чтение, письмо, арифметику. С октября 1890 года школьниц стали обучать башмачному делу. Был нанят мастер.

...Школа располагалась в здании нынешней «гайдаровки», и была в то время украшением посёлка.

В 1917-м приют был преобразован в детский дом».

Яркова О. С. Требовались благонравные жёны // Лики и тайны «земли туманной» : Летопись города Сысерти. – Екатеринбург, 2005. – С. 72.

См. также: Сазонова Э. К. «Приютки» были завидными невестами // Лики и тайны «земли туманной» : Летопись города Сысерти. – Екатеринбург, 2005. – С. 72-74.

«В начальных классах мы ходили в старую школу на улице Красноармейской. Это было старое здание Епархиального женского училища, в котором с 1907 года вёл занятия по русскому языку и временами – по церковнославянскому и алгебре П. П. Бажов, встретивший среди слушательниц свою любовь и будущую супругу Валентину Александровну Иваницкую».

Орлов А. Отпустить меня не хочет Родина моя... – М., 2010. – С.62.

«Немного дальше – на улице Красноармейской – школа имени Гайдара. На этом здании висит мемориальная доска: «Здесь в августе 1919 года проходило первое собрание комсомольцев Сысерти».

Потопаева О. Дома и улицы, родные навсегда // Лики и тайны «земли туманной» : Летопись города Сысерти. – Екатеринбург, 2005. – С. 21.

«Дом № 21 на улице Красноармейской (в прошлом Успенской) Вера Николаевна Горева с мужем получили в подарок от хозяина колбасного цеха, на которого оба работали...

...На улице в прежние времена жили люди трудолюбивые, бережливые. И, как мы можем судить сейчас, не бедные».

Павлова О. С. История старого дома // Лики и тайны «земли туманной» : Летопись города Сысерти. – Екатеринбург, 2005. – С. 29.

«Особую гордость вызывала созданная в 1760 году научная библиотека.

Здание библиотеки, украшенное ажурной резьбой, располагалось рядом с главным управлением горного округа. Для её постройки применена лиственница, древесина которой долговечна. В научной библиотеке была собрана уникальная коллекция книг, рукописей, папирусов, глиняных табличек с письменами. Для сохранности рукописей было построено специальное помещение в подвале дома с вентиляцией при соблюдении постоянной влажности и температуры. Библиотека постоянно пополнялась. Турчанинов для увеличения фондов книг посылал людей в страны Европы. Собрание книг, рукописей было так велико, что дважды к библиотеке делались пристройки в начале и в конце XIX века.

Библиотека служила и как бюро технической информации инженерному составу сысертских заводов...



*Бывшая библиотека Турчаниновых-Соломирских,
в настоящее время – здание детского сада № 38 «Теремок»*

Предполагалось, что эта библиотека была
одна из лучших по тем временам
технических библиотек России...»

*Викулова Н.П. Сысертский район
(географическое краеведение) / Урал. гос. пед.
университет. Екатеринбург, 2000. – С. 56.*

*См. также: Мелентьева Т., Кайгородцева Н.
Кто был хозяином заводов // Маяк. – 1997. – 19
июля.*

*Слукин Л. Сысертские загадки
// Ленинский путь. – 1989. – 28 июля.*

«Но вот наступили смутные революционные времена. Покидая Сысерть в 1919 году, белогвардейцы увезли наиболее ценную часть библиотеки.

При уже установившейся советской власти, в 1922 – 1923 годах, сгорела центральная часть здания и погибла в огне значительная часть оставшихся книг. Уцелевшие книги перенесли в народную библиотеку (теперь это – разрушающееся здание бывшей школы № 14). В 1931 – 1932 годах сгорела и эта её часть. А оставшиеся книги зачем-то сожгли на городской площади.

Однако во время пожара некоторые уникальные сочинения разобрали заводские служащие и грамотные рабочие».

Горнов А. А. Огонь и смута книг не пощадили // Лики и тайны «земли туманной» : Летопись города Сысерти. – Екатеринбург, 2005. – С. 64-65.

Базарная – Коммуны

здесь располагались купеческие лавки и базарная площадь, стоял дом Марка Турчанинова; цифирная школа – одна из первых, открытых на Урале (ныне школа № 14). С 1938 по 1976 гг. на этой улице находился районный военкомат

«С 1886 по 1889 год Паша (Бажов П.П.) учится в Сысертской школе (ныне школа № 14). Вот как вспоминает о Сысертской школе сам писатель: «...Я уже учился в обыкновенной школе с «небыющими учительками», но школа по-прежнему звалась заводской...» («Уральские были»).

В то время это было каменное здание, построенное ещё в 1735 году. В середине XIX века к школе сделали деревянный пристрой, а в 1950-е годы – второй, из шлакоблоков.

Каменное здание горнозаводской школы, пожалуй, самое старое в нашем городе, ныне ему 263 года. В этой школе Паша изучал грамматику, цифирь (арифметику), черчение, закон Божий. Школа готовила писарей, чертёжников, счетоводов».

Кокиаров А. «Бажить» - ходовое северное слово. Как и при каких обстоятельствах Бажовы поселились в Сысерти? И что означает фамилия Бажов? // Маяк. – 1998. – 3 ноября.

То же : Кокиаров А. «Бажить» - ходовое северное слово // Лики и тайны «земли туманной» : Летопись города Сысерти. – Екатеринбург, 2005. – С. 144-146.

«Улица Базарная, Коммуны по-нынешнему, названа так потому, что на ней в 18 – 19 веках находились купеческие лавки, магазины и базарная площадь. Иногда здесь устраивали ярмарки, на которые съезжалось много купцов».

Титова Л. А Быкова была Узенькой // Маяк. – 1998. – 6 авг.

«Первично Сысертский райвоенкомат размещался в старом центре Сысерти, в здании на перекрёстке улиц Большевиков и Коммуны. Сейчас это здание занимает Центр детского технического творчества.

Здание военкомата было деревянным и отапливалось 12 печками. Эту работу выполнял сторож, а дрова заготавливал личный состав своими силами. При военкомате имелся приусадебный участок, на котором выращивали картофель и овощи для сотрудников. Урожай хранили в подвале здания военкомата.

Поначалу единственным транспортным средством была лошадь, для которой приходилось заготавливать сено, отчитываться за использованный фураж, чистить двор и конюшню. Этим занимался конюх.

Первой автомашиной был «Виллис»...

22 июня 1941 года личный состав военкомата под руководством райвоенкома ст. политрука Мышкина встречал и отправлял на фронт первых добровольцев. Более 15 тысяч жителей Сысертского района ушли сражаться за Родину...»

«Это нашей истории строки» / автор не указ. // Маяк. – 2008. – 9 окт.

Тракт – Трактовая

самая длинная улица, по ней проходила дорога Екатеринбург – Челябинск; здесь располагалась больница – госпиталь, примерно на месте нынешнего автовокзала был поставлен памятник Александру II и Александру Невскому

«Сысертский завод стал центром одноименного горнозаводского округа, объединившего также Полевской и Северский заводы. «В те годы Верхнего да Ильинского заводов в помине не было, - писал П.Бажов. – Только наша Полевая да Сысерть. Ну, в Северной тоже железком побрякивали. Так, самую малость. Сысерть-то светлее всех жила. Она, вишь, на дороге пришлась в казачью сторону. Народ туда-сюда проходил да проезжал» (сказ «Кошачьи уши»). Дорога «в казачью сторону» – это, конечно, старый Челябинский тракт, проходивший через Сысерть и являвшийся одной из важнейших транспортных магистралей Урала».

Сысерть : В краю Бажовских сказов / Авт. текста В.А.Шкерин. – Екатеринбург, 2002. – С. 20.

«Только одна улица Сысерти – Тракторная – сохранила своё прежнее название. Все остальные были переименованы в годы коммунистического режима, сначала в 1921, затем в 1932 году. Последнее изменение было после разоблачения культа личности Сталина в 1961 – 1962 годах».

Титова Л. А Быкова была Узенькой // Маяк. – 1998. – 6 авг.

Улицы, расположенные с востока на запад, начиная от ул. Быкова

Береговая (Узенькая) – Быкова (переименована в честь милиционера С.Д.Быкова, убитого кулаками) улица выходит на берег Механического пруда; на ней находилось заводууправление, заводская контора, Дворянский клуб, купеческие дома и лавки, в которых после 1917 г. располагались местная власть и государственные учреждения; в советское время в бывшем доме купца располагался Дом пионеров (сгорел в 2002 г.), рядом находилась музыкальная школа. В конце улицы, на берегу пруда находилась родовая усадьба Турчаниновых-Соломирских с ботаническим садом, рядом был основан в 1898 г. детский женский приют (с 1935 г. – корпус № 5 санатория «Урал»), в 1930-е годы часть усадьбы сгорела, в настоящее время здесь располагается Сысертский парк культуры и отдыха.

«8 марта 1934 года при задержании особо опасных преступников, врагов Советской власти, был зверски убит участковый инспектор милиции Степан Данилович Быков. Бандиты, направлявшиеся в Багаряк для расправы с советскими активистами, нанесли сысертскому милиционеру девятнадцать ножевых ран, от которых он умер. Но преступникам не удалось уйти от расплаты, а именем героя-милиционера названа одна из улиц Сысерти».

Кайгородов О. Его имя не будет забыто // Маяк. – 1976. – 1 апр.



Здание Главного заводоуправления Сысертского горного округа, построено в 1749 году. С 1969 года в здании размещается Сысертский краеведческий музей

«Раньше эта улица называлась Узенькой. Затем её переименовали в честь погибшего в схватке с бандитами милиционера.

Улица Быкова ещё совсем недавно была одной из красивейших в городе, считалась она центральной. На ней располагались райисполком, горсовет, райком партии, райздрав... На этой улице располагались магазины, колхозный рынок...»

Котельникова Н. Но ты мне, улица родная, и в непогоду дорога // Маяк. – 1997. – 23 авг.

«2 октября 1920 года был проведён субботник, который положил начало электрификации Сысерти. В Сысерти электричество было ещё в 1895 году. Но оно использовалось для нужд производства, а в домах рабочих по-прежнему стояли керосиновые лампы... Первые провода протянулись по улице Узенькой (ныне Быкова)».

Васильев Ф. и др. В годы борьбы и труда // Маяк. – 1983. – 19 июля.

«Дому пионеров передали здание исполкома райсовета, которое прежде было домом купца».

Малютина Е.А. Первый директор Дома пионеров // Лики и тайны «земли туманной» : Летопись города Сысерти. – Екатеринбург, 2005. – С. 169.

«Тракт выходит на Базарную (улицу Быкова)... Справа пимокатная артель, милиция, хлебопекарня. Слева – артель «Красный фуганок»... При ней – пожарка. Машина после клуба Гидромаш пересекла по каменному мосту реку Сысерть, на взгорке после поворота у старой из красного кирпича часовне в честь иконы Божьей Матери «Живоносный источник» 1803 года постройки...»

Орлов А. Отпустить меня не хочет Родина моя... – М., 2010. – С. 24-25.

«Постройки в Сысерти более чем двухсотлетнего возраста. Есть предположение, что в строительстве и отделке здешних барских домов участвовали итальянские мастера. Заводчики Турчаниновы и Соломирские, подолгу живя в Сысерти, стремились сделать здесь уютный для себя уголок, этаким маленький «монплеzir», блеснуть своей просвещенностью...»

Господский дом и собор расписывали известные художники. В доме имелась коллекция дорогих картин, фарфора. В комнатах стояла удивительная мебель русских и западноевропейских мастеров. Бюро из карельской берёзы было единственным в мире экземпляром, совершеннейшим по мастерству исполнения.

В оранжерее заводчиков (её громко называли ботаническим садом) нежились диковинные растения. Цветы из оранжереи хозяева иногда дарили своей челяди на свадьбы, крестины и другие праздники... На берегу пруда был устроен зверинец, в который завезли, как свидетельствуют документы, «множество заморских зверей».

Слукин В.М. Тайны уральских подземелий : легенды, реальность, поиск. / 2-е изд., перераб и дополн. – Екатеринбург, 2005. – С. 166.

«...после Октябрьской революции дом Турчаниновых – Соломирских перешёл в собственность народной власти, и его превратили в Дом культуры. В 1937 году он сгорел, и упавшие перекрытия частично завалили входы в подземные строения. Позднее подвал и вовсе был засыпан землёй и случайным мусором. Сейчас на месте усадьбы – небольшой сквер и лодочная станция, построенная на фундаменте уцелевшей части дома.

По словам старожилов, под домом этим подвал был огромный.

В принципе, строительство обширных подземных строений в Сысерти было достаточно распространено. Подземелья существовали во многих богатых купеческих домах. Большие подвалы были и под заводоуправлением, и под усадьбой управляющего. Однако предполагается, что турчаниновское подземелье по своим размерам их во много раз превосходило...

...Люди, спускавшиеся позднее в подвал дома, отмечали его сложную конфигурацию: множество лабиринтов и каналов. Последние выполняли ещё и функцию вентиляции. Вполне возможно, что вентилировались ещё более глубокие помещения и подземные ходы.

Предполагается, что именно подвал Турчаниновых - Соломирских был сердцем всех сысертских подземелий. По одной из версий, от него отходили подземные тоннели к заводоуправлению и Симеоно-Аннинской церкви. А от церкви подземный ход мог протянуться к дому управляющего заводами.

Существование в Сысерти подземных ходов подтверждается и научными данными, описанными в книге В. М. Слукина «Тайны уральских подземелий». Так, в середине 1980-х годов научная экспедиция исследовала сысертские подземелья методом телеметрии – с помощью специальных приборов. По результатам была построена так называемая карта изом, которая совершенно ясно выявила подземный коридор между господским домом и Симеоно-Аннинской церковью. Причём хорошо угадывались начало и конец этого сооружения. Ход начинался почти от середины резиденции Турчаниновых – Соломирских и подходил к юго-западному углу собора, то есть туда, где раньше был вход в этот собор и, соответственно, в его подвал...

...Другой подземный коридор мог соединять дом управляющего заводами и продовольственные склады на улице Базарной (Коммуны).

При советской власти здания складов были разрушены, а на их месте поострили школу № 14. Возле этой школы также было найдено косвенное подтверждение наличия подземного хода.

...Быть может, подземным коридором соединялись также продовольственные склады и Успенская церковь».

Дойкова А. О тайнах подземелий молчат и тополиные улицы // Лики и тайны «земли туманной»: Летопись города Сысерти. – Екатеринбург, 2005. – С. 81.

«В 1895 году перестроен заводской госпиталь и основан второй приют для девочек (в 1898 – 1900 гг. для него будет построено кирпичное здание – ныне пятый корпус санатория «Урал»).

Потапова Э. Последний заводчик // Маяк. – 1992. – 8 авг.

«1 января 1858 года по инициативе сестры Дмитрия Павловича – Ольги Павловны – в Сысерти был открыт детский приют, который получил название «Иверский» в честь образа Иверской Божией Матери, пожертвованного основательницей... Поначалу приют размещался в обыкновенном частном доме. Но вскоре воспитанницы были переведены в заводское здание, стоявшее на углу торговой площади».

Иванов Г. В долине туманов / Герман Иванов // Малахитовая провинция : культурно-исторические очерки. / Чуманов А.Н. [и др.]. – Екатеринбург, 2001. – С. 196.

Городская (Проулок) – Большевиков (до 1961 г. – улица Сталина)

«Мы многое узнали про улицу Большевиков. Сначала она называлась Городская, потом Сталина...

Н.Ф.Петропавловская рассказала нам, что во времена Турчаниновой, на перекрёстке улиц Базарной и Городской был рынок. Туда съезжались крестьяне и ремесленники со всей округи, а также торговцы. Турчанинова любила городскую жизнь, поэтому назвала так улицу».

Деменьшина Т. и др. Улица Большевиков // Маяк. – 1999. – 10 янв.

См. также : Деменьшина Т., Акмалова Д., Панькина С. Большевики взорвали церковь. А потом «увековечили» себя в названии улицы, на которой она стояла // Лики и тайны «земли туманной» : Летопись города Сысерти. – Екатеринбург, 2005. – С. 27-28.

Доменка (Доменная) – Советская

«На улице Советской в Сысерти дороги раньше не было, а была широкая зелёная поляна. Но и дома на этой улице стояли. Называлась улица Доменной. В.К.Цимбалюк, старожил улицы, утверждает, что раньше здесь жили доменщики. А П. Ф. Ушаков рассказывает, что до революции, когда нашли руду, на этой улице строили маленькие доменки».

Токарева К. Где была домна // Маяк. – 1998. – 16 июля.

Аверкиева – Калинина

Аверкиев – первый застройщик

«Улица Аверкиевка (Калинина), дом 19 – во время войны здесь жил старик Масличко, герой сказа П. П. Бажова о плотинном мастере».

Орлов А. Отпустить меня не хочет Родина моя... – М., 2010. – С. 29.

Зимовка – Тимирязева (до 1961 г. – улица Ворошилова)

проходила зимняя дорога на покосы за горой Черновской – Черновская дорога, здесь находился Дом крестьянина (постоялый двор)

«Неоднократные превращения претерпела улица Тимирязева, которая до 1961 года была Ворошилова. Настоящее её название – Зимовка. По ней проходила зимняя дорога на покосы».

Бортникова Е. Историю поведают улицы // Маяк. – 1990. – 28 июля.

«...Мокроносов оставил нам и будущим потомкам великолепную усадьбу. Можно сказать – жемчужину Урала. В этом доме сейчас, на улице Тимирязева, 68, расположено Сысертское лесничество.

Дом и двор сделаны на купеческий манер. Это классическая работа сысертских и екатеринбургских мастеров тех лет. Консультировали их специалисты Москвы и Санкт-Петербурга.

Внутренне устройство двухэтажного сооружения и его двора – подлинное. Живы все хозяйственные постройки или, как их раньше называли, – зады. Там всюду веет стариной. Один из случайных посетителей однажды воскликнул: «Это же шедевр деревянного зодчества!»

Все постройки сделаны в русском стиле: конюшня на 10 лошадей, две завозни, каретная, вольер для выгона лошадей, флигель - конюховка, кузница, амбар, пекарня. Брёвнышко к брёвнышку подогнано, даже шило между ними не проходит. Почти нет в этих сооружениях гвоздей...»

Печерский Ю. П. Усадьба Мокроносова – шедевр деревянного зодчества // Лики и тайны «земли туманной»: Летопись города Сысерти. – Екатеринбург, 2005. – С. 76.

Новая – Свердлова

заложена была новая улица возле старого кладбища, считается, что была построена на средства Д.П.Соломирского для рабочих Сысертского завода

«При Соломирском для рабочих была застроена целая улица. Сейчас она имени Свердлова, а раньше называлась Новой».

Кочнева М. Барин просил милостыню // Лики и тайны «земли туманной» : Летопись города Сысерти. – Екатеринбург, 2005. – С. 78.

Новоправлянская (Новь провиантская) – Карла Либкнехта

заложена после отмены крепостного права, здесь было построено Волостное управление (позднее – школа им. Я. М. Свердлова)

Сосновская (Новь Еланская) – Орджоникидзе

первые дома строили в лесу

«Первые дома Сосновской (Орджоникидзе) строились около леса, а Грязка начиналась на кромке болота. И грязь там долго не просыхала даже в сухую погоду»

Емельянова Л. Самобытные названия улиц // Маяк. – 2002. – 31 июля.

Грязовская (Грязка, Грязевая) – Розы Люксембург

строилась по торфянику на кромке болота

«Улица эта раньше называлась Последней, а также Грязевской, Грязкой, потому что здесь было болото, гуляла скотина и сюда же вывозили мусор».

Пяткова Т. На старинной рюмочке написано: «Прошу повторить!» // Лики и тайны «земли туманной» : Летопись города Сысерти. – Екатеринбург, 2005. – С. 32.

Петропавловская – Карла Маркса

По имени церкви Петра и Павла на новом кладбище – это была последняя улица, основанная в дореволюционное время в северной части Сысерти (далее до 1940 г. домов не было).

Заречная часть города

Соковушка (позднее – М.Горького) – Антропова

Улицу отсыпали шлаком (соком) от доменного производства металлургического завода; переименована в честь председателя исполкома ВКП(б) Сысертского поселкового совета

«...В 1908 году Пётр Васильевич возвращается в Сысерть и снова работает формовщиком, ведёт подпольную работу по заданию партии большевиков. В 1911 году избирается председателем рабочего кооператива, но продолжает работать в литейном цехе Сысертского завода.

Под вывеской кооператива собирались большевики, где они обсуждали задачи революционной борьбы.

Ко времени Февральской буржуазно-демократической революции, когда было свергнуто царское самодержавие, Пётр Васильевич имел немалый опыт революционной работы. 8 марта 1917 года в Сысерти был создан Совет рабочих депутатов. Первым его председателем стал Антропов».

Васильев Ф. Первый председатель : [г.Сысерть, улица Антропова] // Маяк. – 1972. – 22 апр.

Заречная – Энгельса и дома на горе


стоит часовня – памятник в честь избавления от холеры в 1803 г.

«В сысертском микрорайоне, который в народе называют Поварней, на перекрёстке улиц Энгельса и Разина, стоит часовня, построенная в честь иконы Божьей Матери «Живоносный источник». История её такова.

В начале XIX века в Сысерти вспыхнула страшная болезнь холера. Холера передавалась через заражённую воду. Что бы власти ни делали, остановить распространение болезни не могли. Единственным чистым источником оставался ключ, который бил у подножия восточного склона горы Бесёновки. Здесь был поставлен караул из надёжных людей, несших круглосуточное дежурство.

Вскоре эпидемия прекратилась сама собой, и в том же 1803 году жители завода на месте источника установили часовню на многочисленные добровольные пожертвования. В ней поместили икону Божьей Матери «Живоносный источник»...

Фёдоров А. Живоносный источник высох, и в часовне устроили буфет // Лики и тайны «земли туманной» : Летопись города Сысерти. – Екатеринбург, 2005. – С. 92.



Часовня «Живоносный источник»

Городские районы

«До революции территория рабочего посёлка была поделена между жителями Сысерти на мелкие участки, и между ними происходила вражда, которая каждое воскресенье сопровождалась дракой. Сначала дрались маленькие ребяташки, а затем – юноши и взрослые мужчины. Особенно большие драки были в престольные праздники между Верхом и Низом, Зарекой и Поварней. Дрались даже улица с улицей».

*Иванов А. Часы с пожарной каланчи. Несколько малоизвестных фактов из истории Сысерти
// Маяк. – 1992. – 8 авг.*

Верх – Район метеостанции (основана в 1895 г.)

Воробьёвка (в XIX в. – дача купца Воробьёва) – юго-восточная часть города; до революции – дом для престарелых, в настоящее время здесь располагается лицей «Родник»

Габиевка – посёлок в восточной части Сысерти (основатель – старовер Габий)

За Мысом – западная часть города, здесь размещались частные кузницы и гончарная фабрика Харитоновых

«Как поведала старейшая жительница улицы Энгельса (бывшей Заречной) Вера Степановна Шляпникова, горшечным ремеслом в Сысерти занимался её прадед с экзотическим для теперешнего времени именем Кесарь. Фамилия, правда, у него была простая – Харитонов.

Ремесло Кесаря продолжили его сын Иван и внуки – Степан и Павел. Примечательно, что горшечная мастерская располагалась на месте нынешнего завода художественного фарфора».

*Краеведческий отряд «Рифей» шк. № 23. Глину для нехитрых горшков месили лошади
// Лики и тайны «земли туманной» : Летопись города Сысерти. – Екатеринбург, 2005. –
С. 148.*

Зарека – дома от ул. Соковушки (Антропова) и Заречной (Энгельса) вдоль берега к лесу, до часовенки. Далее домов не было до 1945 г. (было болото). В период сражения с пугачевскими отрядами в феврале (с 14 по 25) 1774 г. Зарека переходила из рук в руки.

Кузница –

«Ещё в конце 1940-х на месте стадиона стояла на опушке соснового леса разрушенная временем кузница. Место так и называлось «Кузница»

Орлов А. Отпустить меня не хочет Родина моя... – М., 2010. – С. 15.

Поварня – южный район Сысерти вдоль старого Челябинского тракта, приткнувшие к нему короткие улочки не именовались (застройка велась с 1750-х гг.); здесь протекает речка Поваренка.

«Район Сысерти к востоку от улицы Энгельса. Определённой уличной застройки раньше здесь не было, дома стояли вразброс. По рассказам старожилов, там останавливались купцы и варили пиво».

Титова Л. А Быкова была Узенькой // Маяк. – 1998. – 6 авг.

Рым – северо-восточный район около УГМ от тракта на Челябинск до речки от моста до магазина № 1. В конце XIX – начале XX в. находились ремонтные мастерские Сысертского механического завода, из которых вырос современный завод УГМ.

«Остановились мы в Доме приезжих, в том конце Сысерти, который раньше назывался Рымом. – Раньше он был старым и пустынным, - рассказывал мне Павел Петрович. – Теперь не узнать. Вот посмотри на эти дома, их и в помине не было».

Бажова В.А. Сысерть родная : [Из воспоминаний жены писателя] // Маяк. – 1969. – 28 янв.

«...на улице Урицкого, где сейчас горгаз, был кирпичный завод. А домов мало, кругом степь. Улица широкая, метров 100. «Глянешь – сплошной зелёный ковёр».

Улицы К. Либкнехта, Крупской, Урицкого и угол ул. Свердлова относились к Рыму. Здесь добывали глину, и было много огромных ям.

Рядом пруд, который называли Механическим. В нём всегда плавали гуси. Очень много гусей, потому что этих домашних птиц выращивали тогда почти все...»

Щеколдина Л. Мы постучались и не ошиблись // Маяк. – 1999. – 10 янв.

См. также : Щеколдина Л. Мы постучались и не ошиблись // Лики и тайны «земли туманной» : Летопись города Сысерти. – Екатеринбург, 2005. – С. 30-31.

«Сразу же за железкой начинается район Сысерти – Рым. От окраин Кашино до околицы Рыма никаких домов не было до 1950-х, кроме большой ветеринарной амбулатории. ...В начале войны здесь формировалось какое-то конное подразделение...

– Рым! Откуда это слово пошло? Известно, что когда-то на берегу реки была спичечная фабрика Белоносовой, выпускающая свой товар для всей Сибири. Опасная и вредная работа с фосфором сокращала жизнь рымских женщин и детей, работавших у Белоносихи.

П. П. Бажов в своих сказах описывает только тяжёлую жизнь рабочих спичечной фабрики, на которой работали рымовские женщины и дети. Мужчины же, в основном, «робили» на Сысертском механическом заводе, что находился сразу же за рекой и на территории которого с конца XIX века были ремонтные мастерские РМ – «Рым».

Вот здесь-то и жили рабочие механического завода. Люди в Рыму, как и во всей Сысерти были, в основном, мастеровые. Как было принято издавна, держались своей общиной по роду занятий или улицей. Чужаков терпели. Бездельников, пьянь презирали. Нищим всегда подавали. Сами «пластались» до седьмого пота. Зимой добывали зверя, боровую дичь, летом - рыбу. Летом иногда разминали свои косточки после тяжелой работы на заводе или на покосах, заготавливая сено для своих кормилиц - коровушек, на мужских игрищах. Праздники уважали. Гуляли весело вместе с родственниками и соседями. Забавами были игры: деревянный шар или «муху» шаровками погонять и закинуть подальше, в лапту посостязаться. Любили удаль свою показать в кулачных боях «улица на улицу», перед невестами да молодыми женушками показать свою удаль, да сноровку, силу, особенно после жбана доброй браги. Правила были строгие: раздеться до пояса, в руках никакого оружия, упавшего на землю - не бить!

Случалось, ненароком, в пылу боя кого-то калечили.

– Вот-вот - пьяному море по колено.

– Ну не скажи. Не повторяй глупости «пролетарского» писателя Максима Горького. В своем опусе «Мать» он показал не рабочих - профессионалов, мастеровых, а рвань, которую охранники на заводах от

проходных и заборов отгоняли, чтобы что-нибудь не пропало. Откуда Максим Алексеевич мог в начале своего творчества знать быт и жизнь мастеровых? В эти годы он только бродяжил. Вот с бурлаками его что-то роднило. С его первоначальным социальным статусом в приличный дом мастера и не пустили бы. Уж много позже, отточив свое перо на описаниях быта и нравов социального дна, он стал известным, поменяв свой писательский талант на общественную деятельность в угоду наших вождей.

Настоящий рабочий ценил свой труд, уважал других умельцев, берег свой авторитет и честь мастера. А одевался как? Костюм-тройка, рубашка белая, сапоги глаза слепят, лихо заломленная фуражка с лакированным козырьком. Шиком считалось носить на жилете серебряную цепочку для карманных часов. Жены и дочери на выданье хвастались недорогими, но красивыми платьями с оборками, с кружевными воротничками. Шейки их украшали золотые цепочки и колъе, на пальчиках красовались перстеньки, сработанные отцами, мужьями из добытых в горах золота и камушек. У парней в руках заливаются «хромка» или тальянка. На улице обязательно жили 2-3 гармониста.

Умели работать без сна и отдыха неделями. Поэтому в доме достаток, порядок и чистоту обеспечивали жена и дочери. Пацаны сызмальства приобщались к труду. Во дворе мычит, блеет, хрюкает всякая живность. Семья обихожена, дети одеты, обуты и ходят в трехклассную приходскую школу. Жили в относительном достатке - хоромов не имели, но поесть и одеть все находилось. Церковь посещали, соседям помогали. Конечно, так жили только мастера своего дела, рабочие-универсалы. По достатку судили о способности человека к труду».

Орлов А. Отпустить меня не хочет Родина моя... – М., 2010. – С. 16-18.

Степи – район УГМ-овских двухэтажек, здесь находился памятник Александру П.

«...четыре квартала занимает городок двух- и трёхэтажных жилых зданий, построенных заводом для эвакуированных из Ленинграда рабочих, мастеров и инженеров. ...А до постройки городка здесь был большой пустырь ...стояли крошечные цеха артели металлоизделий. На месте перед общежитием до строительства городка стояли несколько склепов. Большие гранитные памятники, украшенные малахитом, яшмой, с позолоченными буквами имён усопших, явно занимавших большие чины в семьях Турчаниновых, Соломирских были их последней обителью успокоения. Всё это снесли».

Орлов А. Отпустить меня не хочет Родина моя... – М., 2010. – С. 19-20.

Шевелёвка (в XIX в. здесь находилось кожевенное предприятие купца Шевелёва) – район за УГМ, с 1987г. – школа-интернат.

«Купец Шевелёв был вообще интересный человек. Возле завода стоял большой стол, около которого постоянно толпились безработные. Он всех кормил. И при этом смотрел, кто как ест. Кто ел медленно и мало, тому выдавал поденщину, то есть зарплату за день, а завтра не велел приходить. А того, кто ел жадно и много, брал на работу».


Щеколдина Л. Мы постучались и не ошиблись // Маяк. – 1999. – 10 янв.

«Неподалёку от места впадения в Ильинский пруд речки Габиевки уже в 1880-х г.г. располагалась заимка крупного сысертского кожевенника Григория Шевелёва. Позднее заимка и кожевенные мастерские перешли к его сыну Петру. Шевелёвы скупали у населения шкуры животных, изготавливали из них подошвенную кожу, хром и юфть. Дубовую кору для выделки кож возили из центральной России. Продавали товар в собственном магазине в Сысерти, а также сдавали его частным реализаторам в Екатеринбурге. В 1929 г. «нэпмана» П.Г.Шевелёва лишили всего имущества. Жилой дом разобрали на кирпичи, один из цехов приспособили под жильё, а в другом сделали скотный двор. В том же году все постройки в Шевелёвке передали обществу слепых, а в следующем – Свердловскому городскому отделу народного образования».


Сысерть : В краю Бажовских сказов / Авт. текста В.А.Шкерин. – Екатеринбург, 2002. – С. 76.

См. также: Кокшаров А.А., Бызова Н., Щербакова Ю. На Шевелёвке выделывали кожи // Лики и тайны «земли туманной» : Летопись города Сысерти. – Екатеринбург, 2005. – С. 165-167.

Сысерть. Из истории города



Доменный корпус Сысертского металлургического завода



Общий вид воздуходувки доменного цеха Сысертского завода



Сысертское волостное управление



Работы на сысертской плотине



Пароход «Друг» на Сысертском пруду



Крестный ход

Сысерть в начале XXI века



Сысертский механический завод, с 1942 г. – «Уралгидромаш»



Дворец культуры и девятиэтажки на ул. К-Либкнехта – Коммуны – Орджоникидзе

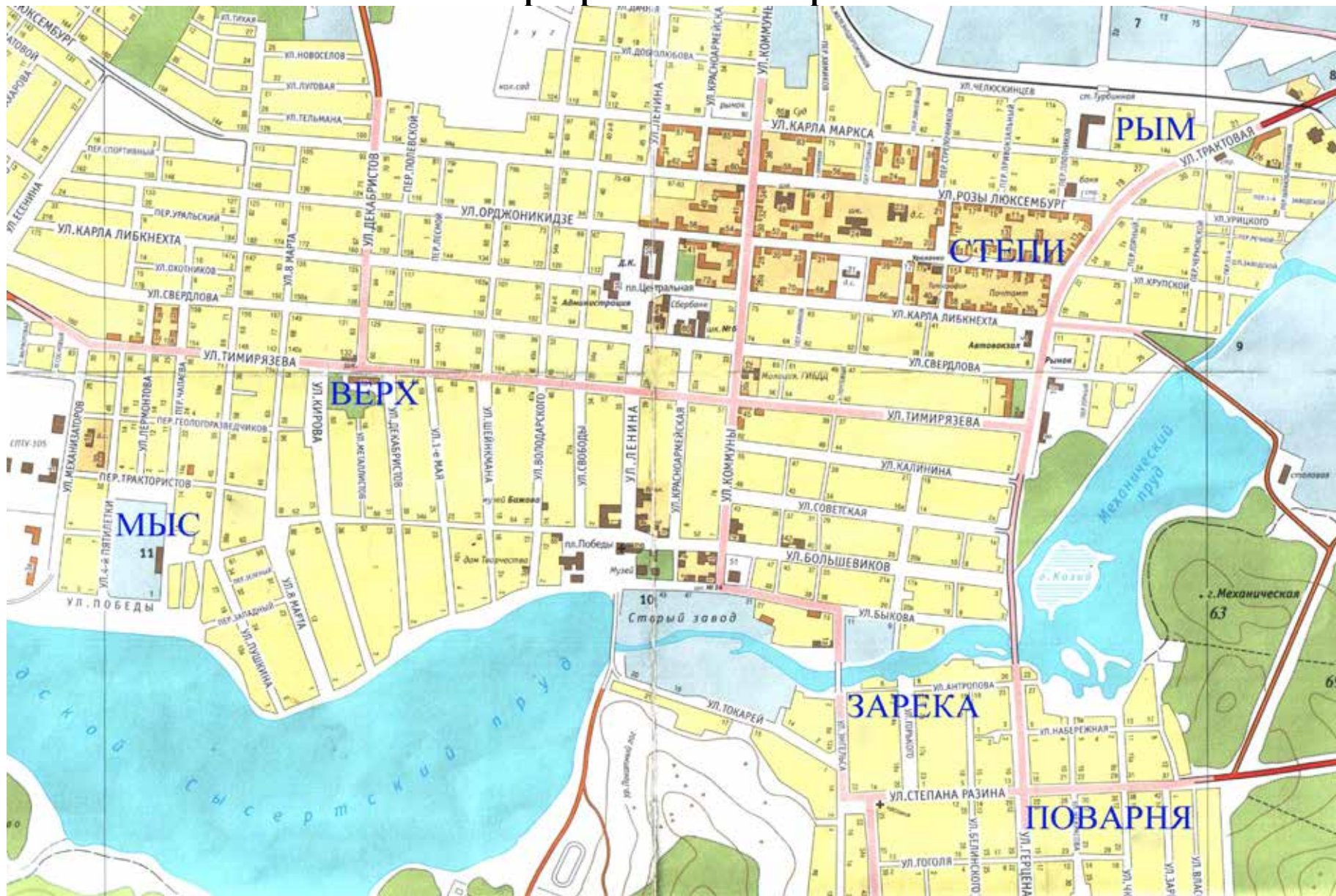


Вид на гору Бессонову и Сысерть

Металлургический завод в начале 2000-х г.г.



Карта районов г. Сысерти



Список использованной литературы

Книги

1. Архипова Н. П. **Природные достопримечательности Екатеринбурга и его окрестностей.** / Архипова Н. П. – Екатеринбург, 2001. – 226 с.
2. Вахрамеев Б. А., Буранов Ю. А. **Уралгидромаш** / Вахрамеев Б. А., Буранов Ю. А. – Свердловск, 1972. – 144 с. : ил.
3. Викулова Н. П. **Сысертский район** (географическое краеведение) : Учеб. пособие для углублённого познания своего края / Викулова Н. П. – Урал. гос. пед. ун-т. Екатеринбург, 2000. – 236 с.
4. **Лики и тайны «земли туманной»** : Летопись города Сысерти. – Екатеринбург, 2005. – 220 с. : ил.
5. Лукьянин В. П., Никулина М. П. **Литературный квартал.** / Лукьянин В. П., Никулина М. П. – Екатеринбург, 2008. – 308 с. : ил.
6. Матвеев А.К. **Географические названия Урала.** / Матвеев А.К. – Свердловск, 1980. – 208 с.
7. Орлов А. **Отпустить меня не хочет Родина моя...** – М., 2010.
8. Печуркина Р. А. **Живая вода Урал-камня.** Альбом / Автор - составитель Печуркина Р. А. – Екатеринбург, 2007. – 256 с. : ил.
9. Слукин В. М. **Тайны уральских подземелий : легенды, реальность, поиск.** / Слукин В. М. – 2-е изд., перераб и дополн. – Екатеринбург, 2005. – 252 с. : ил.
10. Чернскутов А. П., Шинкаренко Ю. В. **Малахитовая шкатулка** : В поисках новых ключей : Путешествия со сказами Бажова / Авт. очерков А. П. Чернскутов, Ю. В. Шинкаренко. – Екатеринбург, 2004. – 464 с. : ил.
11. Чуманов А. Н. **Малахитовая провинция** : Культурно-исторические очерки. / Чуманов А. Н. [и др.]. – Екатеринбург, 2001. – 368 с. : ил.
12. Шкерин В. А. **Сысерть : В краю Бажовских сказов** / Авт. текста В. А. Шкерин. – Екатеринбург, 2002. – 128 с. : ил.

Публикации

1. **Аверкиева Е.** Храмы старой Сысерти // Маяк. – 1997. – 19 июля.
2. **Атманских Н.** Здесь его заветные места : [117 лет со дня рождения П.П.Бажова] // Маяк. – 1996. – 1 февр.
3. **Бажова В.А.** Сысерть родная : [Из воспоминаний жены писателя] // Маяк. – 1969. – 28 янв.
4. **Берсенева С.** Экскурсия в прошлое // Маяк. – 1997. – 22 июля.
5. **Бортникова Е.** Историю поведают улицы // Маяк. – 1990. – 28 июля.
6. **Бучельников Н.** Сысертские адреса писателя // Маяк. – 1978. – 28 янв.
7. **Варфоломеев В.** Симеоно-Аннинская церковь. История создания храма // Маяк. – 1994. – 15 февр.
8. **Васильев Ф.** 1905-й год в Сысерти // Маяк. – 1985. – 6 июля.

9. **Васильев Ф.** и др. В годы борьбы и труда // Маяк. – 1983. – 19 июля.
10. **Васильев Ф.,** Колегов В. Когда родилась Сысерть // Маяк. – 1973. – 15 сент.
11. **Васильев Ф.** Первый председатель // Маяк. – 1972. – 22 апр.
12. **Васильев Ф.,** Палкина, Е. и др. Истоки // Маяк. – 1983. – 5 июля.
13. **Васильева А.,** Акмалова, Д. Улица Красная – значит, красивая // Маяк. – 1998. – 16 июля.
14. **Ветлугин В.,** Иванов А. Бажовских сказов дивные места // Уральский рабочий. – 2000. – 24 авг.
15. **Горнов А.** Пугачёв у Сысерти // Маяк. – 1997. – 23 авг.
16. **Деменьшина Т.** и др. Улица Большевиков // Маяк. – 1999. – 10 янв.
17. **Емельянова Л.** Самобытные названия улиц // Маяк. – 2002. – 31 июля.
18. **Иванов А.** Часы с пожарной каланчи. Несколько малоизвестных фактов из истории Сысерти // Маяк. – 1992. – 8 авг.
19. **Кайгородов О.** Его имя не будет забыто // Маяк. – 1976. – 1 апр.
20. **Кичигин Д.** Вот эта улица, вот этот дом... // Маяк. – 1999. – 12 авг.
21. **Кокшаров А.** «Бажить» - ходовое северное слово. Как и при каких обстоятельствах Бажовы поселились в Сысерти? И что означает фамилия Бажов? // Маяк. – 1998. – 3 ноября.
22. **Колегов В.** Лебединая песня // Маяк. – 1970. – № 58. – май.
23. **Колегов В.** Паново, Гулянье и другие // Маяк. –
24. **Колегов В. М.** [Материалы из архива краеведа] : рукописные материалы / Сысертский архив
25. **Костарева Т.** «Собор был величествен и богат» // Маяк. – 2012. – 12 февр.
26. **Котельникова Н.** Но ты мне, улица родная, и в непогоду дорога // Маяк. – 1997. – 23 авг.
27. **Мелентьева Т.,** Кайгородцева Н. Кто был хозяином заводов // Маяк. – 1997. – 19 июля
28. **Павлова О.** История старого дома // Маяк. – 1999. – 10 янв.
29. **Палкина Е.** Сысерть революционная // Маяк. – 1967. – 8 янв.
30. **Печерских С.** Встречи с писателем // Маяк. – 1978. – 25 апр.
31. **Потапова Э.** Крестный ход на вешнего Николу // Маяк. – 1992. – 30 мая.
32. **Потапова Э.** Последний заводчик // Маяк. – 1992. – 8 авг.
33. **Слукин Л.** Сысертские загадки // Ленинский путь. – 1989. – 28 июля.
34. **Титова Е.** А Быкова была Узенькой // Маяк. – 1998. – 6 авг.
35. **Токарева К.** Где была домна // Маяк. – 1998. – 16 июля.
36. **Шаяхова Н.** Пройдусь по Малахитовой, сверну на Родниковую... // Маяк. – 2001. – 5 июля : фот. авт.
37. **Ширинкина С.,** **Потапова Э.** Улица Красная // Уральский рабочий. — 1978. — 28 янв.
38. **Ширинкина, С.** Улица Ленина // Маяк. — 1980. — 15, 17, 19 апр.
39. **Ширинкина С.** «Каменный пояс» без Сысерти? // Маяк. – 1989. – 15 июня.
40. **Щеколдина Л.** Мы постучались и не ошиблись // Маяк. – 1999. – 10 янв.